



¡UNIDOS Y ADELANTE!

85 aniversario

Club Explorador Cóndor®

RE
SU
CI
TÓ



www.clubexploradorcondor.org.mx

JUN-SEP 2025 QUINCEAVA EDICIÓN

**Misa por el 85 Aniversario del Club Explorador Cóndor (R)
con el Padre Luis Eduardo Villarreal Ríos**

NÚMERO 15

EDICIÓN 2025

<https://www.condor.org.mx/>

UNIDOS
Adelante



THELMA
MELENDEZ

PATRICIA
ELIZONDO

ADRIANA

CASTILLO

Mesa directiva

2025-2026


EMMANUEL
TRONCOSO

CESAR
JAIME

REVISTA DEL CLUB EXPLORADOR CÓNDOR

Edición por Diana Blanca Esthela Ramírez Mendoza. (SIEMPRE SI LE SIGO CON LA REVISTA)

EN
MEMORIA



El Club Explorador Cóndor® lamenta compartir con la comunidad montañista el deceso de nuestro compañero socio, formador de jóvenes, amigo y Pilar.

HUMBERTO SÁNCHEZ TRESGALLO

1939-2025

DEP

Confiamos en que sus familiares encuentren paz y conformidad ante lo inevitable, y consuelo en los recuerdos y ejemplos que él generosamente dejó a su paso por esta vida.

JULIO, 2025

REINTRODUCCIÓN DE CYPRINODON ALVAREZI, C. LONGIDORSALIS Y C. VERONICAE EN EL SUR DEL ESTADO DE NUEVO LEÓN, MÉXICO.

El Club Explorador Cóndor fue requerido para participar en un muy ambicioso proyecto para reintroducir tres especies de peces del género *Cyprinodon* a su hábitat natural en los municipios de Galeana y Aramberri, Nuevo León.

Tales peces, que localmente son recordados por los habitantes de mayor edad de tales localidades como «sardinitas», desaparecieron de las charcas en donde vivían al secarse tales manantiales.

Sin embargo, fueron preservados vivos como curiosidad biológica, por ser peces del desierto, en varios acuarios europeos.

Desde fines del año pasado 2024 se formó un conglomerado de instituciones académicas, técnicas y regulatorias de cuatro naciones con tal meta.

Más recientemente fue formalmente solicitada la participación del Cóndor como un socio coadyuvante cuyo papel inició la semana pasada con las primeras visitas a las comunidades de El Potosí, Galeana; San Juan de Avilés y Puente, La Trinidad, y La Palma, en Aramberri.

Security Basics for Everyone

En cuatro días de tales reuniones participaron académicos de la Universidad Michoacana de San Nicolás de Hidalgo, de Morelia; de la Facultad de Ciencias Biológicas de la UANL; maestros del Centro de Bachillerato Tecnológico Agropecuario 48, del poblado El Potosí, y socios del Club Cóndor.

En todos los casos, las autoridades municipales, los ejidatarios, pequeños propietarios y vecinos en general vieron con buenos ojos el proyecto y comprometieron su apoyo en forma de trabajo y algunos recursos.

El papel de los socios del Club Explorador Cóndor será, por lo pronto y después de la debida capacitación, de monitoreo de los diferentes avances del proyecto.



Federico Hernández Valencia – UMSNH y socio cóndor.

«En el mundo sólo hay cinco casos similares; uno de ellos aquí en México. Si esto lo llevamos a buen término será un logro académico y ambiental mayúsculo, inédito, sin precedentes que va a atraer la atención de esta parte de Nuevo León», explicó en sus diferentes participaciones ante las comunidades el Biólogo Federico Hernández Valencia.

El caso mexicano referido por el Biólogo Hernández Valencia, quien es oriundo de Monterrey, egresado de la UANL e investigador de la universidad michoacana, es un pez nativo de Jalisco llamado técnicamente *Zoogoneticus tequila* pero conocido popularmente como picote tequila, donde él mismo tiene una importante participación.



Del 9 al 13 de julio de 2025, un equipo del Laboratorio de Biología Acuática "J. Javier Alvarado Díaz" de la Universidad Michoacana de San Nicolás de Hidalgo (UMSNH) y de la Universidad Autónoma de Nuevo León (UANL), realizó una salida de campo a los municipios de Galeana y Aramberri, al sur del estado de Nuevo León. Esta actividad forma parte del proyecto internacional "Reintroducción de *Cyprinodon alvarezii*, *C. longidorsalis* y *C. veronicae* en el sur del estado de Nuevo León, México", tres especies endémicas catalogadas como extintas en estado silvestre por la Lista Roja de la UICN.



GALEANA

Esta salida fue posible gracias al trabajo conjunto con José Guadalupe Sánchez de la Peña, representante del Club Explorador Condor, y con los colaboradores comunitarios Pablo Velásquez Montes, Everardo Montes Torres y José Ángel Gaytán Bazaldúa, del Ejido El Potosí (Galeana). Durante dos meses previos, se colaboró para construir la agenda de trabajo y concretar las reuniones con los ejidos El Potosí, San Juan de Avilés y Puentes, la Trinidad, así como con las autoridades municipales de Galeana y Aramberri.



Actualmente, las tres especies se mantienen en cautiverio en instalaciones especializadas como Whipsnade Zoo (Reino Unido), Tiergarten Schönbrunn (Austria) y San Antonio Zoo (EE.UU.), donde su reproducción ha sido exitosa. Agradecemos profundamente el apoyo y conocimiento brindado por las comunidades locales, así como las facilidades otorgadas por las autoridades. ¡Este es un proyecto que se construye desde la ciencia y con el corazón de la comunidad!

Tras esta visita, el ejido de San Juan de Avilés y Puentes, del municipio de Aramberri, confirmó formalmente su participación en el proyecto. Esta salida marca solo el inicio del camino: se acordó realizar futuras reuniones de trabajo para construir de manera conjunta el plan de acción.


Esta actividad se enmarca en el Conservation Action Plan 2024–2029: Extinct in the Wild Pupfish, coordinado por la Zoological Society of London (ZSL) en colaboración con la UMSNH, la UANL, y otras ocho instituciones nacionales e internacionales. El objetivo del plan es recuperar poblaciones viables de estas especies en su hábitat natural y fomentar la sensibilización comunitaria sobre su valor ecológico y cultural.

Estos pequeños peces, conocidos localmente como sardinitas (cachorritos o pupfish), desaparecieron de su hábitat natural hace casi tres décadas debido a la sobreexplotación del agua, la contaminación y la pérdida de manantiales. Hoy sobreviven únicamente en cautiverio, gracias a programas de conservación en zoológicos de Europa y Estados Unidos. Aunque su situación sigue siendo crítica, el sueño de verlas regresar a su hogar aún es posible.



Como parte de la coordinación general del proyecto, también se contó con la participación de Alex Cliffe (Zoological Society of London) y Omar Domínguez Domínguez (UMSNH), con quienes se mantuvo una comunicación constante y se realizaron reuniones previas para alinear objetivos y estrategias.

Asimismo, queremos hacer un reconocimiento especial al valioso trabajo de Federico Hernández Valencia, miembro de nuestro laboratorio y coordinador de esta salida, quien lideró con gran compromiso los esfuerzos de planeación y vinculación.



Nos reunimos 19 amigas y amigos, dispuestos a vivir una gran aventura. Todos súper puntuales a la cita, a las 5 de la mañana en Walmart y a las 6:15 en el lugar donde dejaríamos los autos. Incluso la camioneta que nos llevaría hasta el ejido de La Trinidad llegó en horario a la cita para recogerlos. Para algunos de los asistentes sería la primera vez que lo recorrerían, para otros su segunda, tercera o más... pero con la seguridad de que todos nos divertiríamos en grande.

Arrancamos a las 6:30 en punto, llegando al Charco Azul casi a las 9 de la mañana, un poco retrasados porque las condiciones del camino no fueron las ideales, ya que nuestro chofer tuvo que sortear algunas piedras grandes que se encontró en la brecha. Con muchos ánimos iniciamos el recorrido, y los que estábamos esperando sentir lo helado del agua en ese lugar dimos más de un salto en la hermosa poza que marca el inicio del recorrido. Y así empezó el trayecto, con grandes cambios en el cañón, sin duda la marca que dejó Albert el año pasado, además de un caudal menor al que nos tiene acostumbrados este río.



EL MANDARÍN

de arriba



Fuimos avanzando poco a poco, entre rocas expuestas, troncos caídos y mucha vegetación por lo poco transitado del cañón. A pesar de los cambios, todavía se reconocen algunos lugares emblemáticos del recorrido, en los que aprovechamos para tomar un sinfín de fotografías.

Hubo algunos saltos que esperábamos hacer, pero por nuestra seguridad no los hicimos, ya que el agua no era lo suficientemente profunda o la saliente rocosa desde donde saltaríamos estaba demasiado resbaladiza.

Incluso en uno de esos saltos habilitamos un descenso con cuerda para poder sortearlo. Seguimos avanzando a lo largo del cañón, recorriendo las pozas y las veredas, dignas todas ellas de muchas fotografías, con el grupo bastante compacto a lo largo del recorrido. Por fin, y después de casi 6 horas de caminata, llegamos a la cascada de La Cebolla, donde permanecemos unos minutos que aprovechamos unos para saltar y otros para nadar y refrescarnos un poco más en su base, antes de emprender el tramo final del recorrido.

La sorpresa nos la llevamos un poco después, cuando nos acabábamos de subir a la camioneta que nos regresaría al punto de origen, y fue que empezó a llover de manera muy intensa, lluvia que nos acompañó casi una hora en el trayecto. Terminamos más mojados y friolentos aún. Nada que hubiera hecho decaer el ánimo y la alegría con la que disfrutamos toda la excursión. Ya con ropa seca, emprendimos el regreso a casa, no sin antes pararnos a comer comida de la región en un pequeño lugar que se está convirtiendo en punto obligado al final de los recorridos en esta zona de nuestro Estado. ¡Gracias a los Socios e Invitados por confiar en nuestro querido Club Explorador Cóndor para esta gran aventura!



los bebillos en EL POTOSÍ

Potosí: una primera cumbre para recordar

En julio, un grupo de Cóndores emprendieron la excursión al majestuoso Cerro El Potosí. Algunos acampamos en el albergue del Club Osos de FIME; otro grupo llegó el domingo muy temprano para iniciar la ruta.



Entre los campistas estaba nuestro presidente, Emmanuel Hernández, junto con su esposa Lucía y sus hijos Luciano y Adolfo, de aproximadamente 10 años. Emmanuel contó en la asamblea ordinaria de julio algo que merece quedar para la historia del Club.

La mañana del domingo, mientras el grupo se alistaba para iniciar la subida, los niños preguntaron qué harían ellos. Emmanuel, con humor, les respondió que "nada, quedarse aburridos en el albergue". Pero a los "bebillos", como él los llama cariñosamente, no les gustó la idea. Decididos, se prepararon y se unieron a la excursión.

Llegaron a la cumbre del techo de Nuevo León, su primera cumbre de altura, a un ritmo admirable y sin mal de montaña. Una vivencia que simboliza lo que somos: un club que inspira a nuevas generaciones a descubrir la montaña con entusiasmo y valentía.

¡Muchas felicidades a Luciano y Adolfo por su cumbre de media montaña, y gracias a Emmanuel por compartir este momento que ya forma parte de nuestra memoria cóndor!







El Potosí por el tanque de agua

Tras plantearse una vuelta a la cápsula del tiempo en Galeana con campamento, surgió la inquietud de visitar esta cumbre solo el domingo; se convocó y mis compañeras Berenice y Laura se anotaron. Las lluvias han estado muy intensas en el área de Arteaga, pero no eran impedimento, así que en punto de las 5:00 am iniciamos la salida desde Monterrey. Si quieres hacer corta pero intensa la subida, elige la ruta del tanque de agua; lento y con muy pocas paradas, la cumbre se hizo realidad al cabo de 4:30 hrs.

Para las 4:00 pm gozamos de una rica comida y a regresar a Monterrey.

Fue un gusto encontrarnos con la comitiva que se fue a acampar un día antes. Seguimos en el sendero



CLUB EXPLORADOR CONDOR



PRESENTE

ORGANIZADA POR :



NUESTROS CONCURSANTES SON:

**YADIRA BEATRIZ
SALAZAR MONCADA**

**LUIS ÁNGEL
PASTRANA DE LA GARZA**

GARGANTA DEL DIABLO,
CERRO DEL TOPO CHICO,
2 Y 3 AGOSTO.

¡ESTAREMOS CON USTEDS EQUIPO!

WWW.CONDOR.ORG.MX



Felipe Lopez



Este día fue muy especial para el Club.

Hubo un llamado de apoyo para nuestros compañeros socios Yadis Salazar y Luis Pastrana.

En esta importante Copa Nuevo León de Cañonismo.

Este llamado no se hizo esperar, la unidad y el compañerismo destacó nuestra presencia a este evento; nos reunimos para ello alrededor de 18 socios. Estuvimos en apoyo para el que lo necesitara; ya sea agua, coca o fruta, hasta de cuidar mochilas y no podían faltar las porras.

COPA DE CAÑONISMO NUEVO LEÓN

Este evento fue sorteado para empezar la competencia y a nuestros compañeros les tocó participar en segundo lugar alrededor de las 9:00 am haciendo esto un poco menos pesada su labor. Por otra parte sabemos que ganar es importante, pero se reconoce que hay personas más preparadas en este ámbito del cañonismo. Aquí destacamos la participación de la única mujer con más experiencia, Yadis Salazar y fue acompañada y fortalecida por Luis Pastrana.

Poniendo todo su trabajo y dedicación en esta competencia.

Muchas felicidades por su participación!!!

Reciban el más caluroso aplauso

Reseña de:

Thelma Meléndez

Poniendo todo su trabajo y dedicación en esta competencia.

Muchas felicidades por su participación!!!

Reciban el más caluroso aplauso

Reseña de:

Thelma Meléndez



Reseña por Luis Pastrana



COPA DE CAÑONISMO NUEVO LEÓN

El 5 de julio Yadis me envió un mensaje sobre la copa de cañonismo; buscaba compañero para formar un equipo del Club Cóndor. Me explicó las bases y le dije que, aunque tenía experiencia en rapel y en sistemas sencillos de descenso, mis conocimientos de anclaje eran básicos. Preferí que encontrara a alguien con más práctica. Pasaron los días y nadie podía acompañarla. Vi su esfuerzo y pensé: "Para eso estamos los padrinos, para apoyar a los ahijados". Le aclaré que debía actualizarme en lo técnico, pero acepté ser su coequipero. Ella se alegró y comenzamos los planes. El objetivo era hacer las maniobras con seguridad, evitando descalificación por errores o tiempo. La competencia implicaba ascender al primer rapel, montar sistemas, descender, recuperar cuerdas y repetir en el segundo rapel, todo cronometrado.

Nos preparamos en el Topo Chico. Practicamos "brincar" un nudo a medio descenso, poner y quitar el pasamanos de seguridad y ensacar la cuerda. Llegábamos a las 5 p.m. y salíamos cerca de las 9. El 10 de julio, mientras trabajaba, Yadis me llamó: Felipe quería tomarnos fotos. No llevaba la camisa del club, así que usé la suya en la sesión del parque Fundidora. Felipe hizo tomas excelentes y mi ahijada Diana Ramírez las editó con gran calidad. En total practicamos siete u ocho veces, a menudo solo Yadis y yo, aunque a veces se unieron amigos como Carlos Márquez y Enrique Jiménez.

El día del evento estaba nervioso. No es igual descender por un sistema montado por un experto que por el que uno mismo instala. Yadis montó el pasamanos y descendió primero. Mi tarea era desmontar, hacer un nudo Ballestrinque y bajar por la otra línea para recuperar la cuerda. Aunque confiaba en nuestra preparación, impresiona estar al borde de un precipicio de casi 40 metros sosteniéndote solo por lo que tú mismo instalaste. Respiras, confías en el entrenamiento e inicias el descenso. Camino a la primera prueba vimos una valla humana de compañeros. Esperaba tres o cuatro, pero llegaron quince con hieleras, toldo y sillas. Incluso llevaron una lona con nuestras fotos. Fue un gran gesto que llenó de alegría y, al mismo tiempo, de responsabilidad: no queríamos fallar. Su apoyo nos motivó a concentrarnos y dar lo mejor.

El Club Explorador Cóndor tiene 85 años de historia. Estamos parados sobre hombros de gigantes: niños, jóvenes y adultos que forjaron el camino. Sus logros y los nuestros hacen grande al club. Participar en eventos nos saca de la rutina, nos da experiencias que quedarán para siempre. Las competencias pasan, pero las emociones vividas nos acompañan toda la vida. Por eso debemos construir buenos momentos, siempre en familia y con amigos.

POR ESO SIEMPRE....UNIDOS Y ADELANTE.



02 y 03 de agosto de 2025



RESEÑA POR YADIS:

Todo inició con la invitación de Salvador Pacheco, con quien ya había participado en cursos de rapel en barrancos. Aunque un poco temerosa, pero llena de entusiasmo, pensé: “¿por qué no?” Solicité apoyo en el club y mi padrino, Luis Ángel Pastrana, aceptó el desafío: salir a competir y dar lo mejor de nosotros.

Concluimos esta competencia con un gran aprendizaje, compañerismo, seguridad y diversión. ¡Lo más hermoso fue el respaldo del club hacia el equipo! Recibimos porras, hidratación, una gran lona, equipo y, sobre todo, excelente compañía.

Para mí, fue un reto personal, ya que al inscribirme no había mujeres registradas. Iniciamos nuestra inscripción en la categoría mixta. Me emocionó ver a compañeros que también se dedican a esto inscribirse, incluyendo a mujeres. Estoy muy satisfecha con mi participación y el aprendizaje que me dejó.

Seguimos en el sendero.

¡UNIDOS Y ADELANTE!



COMENTARIO DE LA EDITORA:

Cuando Yadis anunció que quería inscribirse en la Copa de Cañonismo, no tenía compañero de equipo. Se esforzó en animar a los socios, pero solo Pastrana respondió al llamado.

Mi padrino nunca te abandona: juntos formaron el dúo perfecto para la aventura.







Domicilio provisional: Yucatán 508 + Monterrey, N. L., Méx.

SECCIÓN COMISION DE HISTORIA



PIER GIORGIO FRASSATI

HOY 07 DE SEPTIEMBRE DE 2025 FUE CANONIZADO
PIER GIORGIO FRASSATI, PREVIAMENTE
CONSIDERADO PATRONO DE LOS MONTAÑISTAS

07/09/2025



**POR EDUARDO
VERDUZCO**

Beato Pier Giorgio Frassati

Patrono de los montañistas

4 de julio

[aciprensa.com](https://desdelafe.mx/noticias/iglesia-en-el-mundo/quien-es-pier-giorgio-frassati-biografia-vida-del-proximo-santo/)

<https://desdelafe.mx/noticias/iglesia-en-el-mundo/quien-es-pier-giorgio-frassati-biografia-vida-del-proximo-santo/>



Copilot informa lo siguiente:

"Pier Giorgio Frassati es conocido como el patrono de los montañistas principalmente por su profunda conexión espiritual con la montaña y su testimonio de vida, pero no existe una declaración oficial del Vaticano que lo haya nombrado formalmente como tal. Más bien, este título se le atribuye de manera popular y devocional debido a su amor por el montañismo y su ejemplo cristiano entre los jóvenes.

PG. 17

**CADA 4 DE JULIO SE CELEBRA SU FESTIVIDAD,
Y FUE BEATIFICADO POR SAN JUAN PABLO II
EL 20 DE MAYO DE 1990.**

El mismo Papa lo admiraba profundamente, reconociendo la influencia que Frassati tuvo en su juventud, especialmente por su testimonio de fe y pasión por la montaña.

"Pier Giorgio Frassati es una figura fascinante que combina fe, acción social y amor por la montaña de una forma que sigue inspirando a miles de jóvenes hoy.

San Pier



Frassati era un apasionado del alpinismo. No lo veía solo como deporte, sino como una experiencia espiritual. En sus excursiones, organizaba salidas con amigos donde se mezclaban bromas, oración y reflexión. Fundó un grupo llamado La Compañía de los Chicos Fastidiosos, donde compartían momentos de alegría y fe en la naturaleza. En la cima de las montañas, solía escribir frases como "Verso l'alto" ("Hacia lo alto"), que se convirtió en su lema espiritual.

Su conexión con la montaña




Vida espiritual intensa

- Asistía a misa diaria, incluso si eso implicaba levantarse antes del amanecer.
- Rezaba el rosario mientras caminaba por senderos de montaña o en la calle, y regalaba coronas a sus amigos.
- Participaba en vigiliyas nocturnas de oración, saliendo de la iglesia al amanecer lleno de alegría.
- Tenía una profunda devoción mariana; cuando estaba en Pollone, subía cada mañana al santuario de Oropa antes de que su familia despertara.

Compromiso social

"Frassati no solo escalaba montañas físicas, sino también las espirituales y sociales. Usaba el dinero que recibía de su familia para ayudar a los pobres, llevando comida, carbón y muebles a los más necesitados. Se unió a grupos como la Acción Católica y la Conferencia de San Vicente de Paúl, y tenía una fuerte postura antifascista basada en su sentido de justicia.

Su vida fue breve—murió a los 24 años en 1925—pero dejó una huella profunda. Fue beatificado por San Juan Pablo II, quien lo llamó el santo de las ocho bienaventuranzas, y acaba de ser canonizado este 7 de septiembre de 2025.





Mientras tanto en algún lugar del mundo...

¡La batea!

20 julio 2025

Hoy salí a la montaña, y aunque la levantada tempranera me costó bastante, lo olvidé de inmediato al ver ese espectáculo majestuoso: un círculo enorme de cóndores, acompañados de algunos invitados en parvada que parecían estar ansiosos por comenzar el día.

Al llegar a la batea, nos envolvió un viento fresco y húmedo que anunciaba un ascenso lleno de sensaciones. El sendero tenía tramos cortos de lodo que me hicieron pensar en un regreso resbaloso, pero el sol se encargó de secar la vereda como si nos estuviera echando una mano.



Antes de llegar a la cabaña, mi reloj lanzó una alarma extraña: 160 latidos por minuto. No me sentía mal, pero preferí hacer una pausa, respirar, dejar que mi cuerpo recobrara su ritmo. Desde ahí, subí tranquila, sin rebasar los 150 latidos, escuchando mi cuerpo y dejándome guiar por él, bien raro, nunca había sonado, aunque si me agite.



Ya en la cabaña, recuperé fuerzas con mi avena y me recosté en el suelo por una hora. Dormí tan profundamente que ni los ronquidos de Pastrana me despertaron (hazaña notable). Hasta que me despertó Victor cuando escuchó: "¡vengan para la foto!"

En oración por la salud de Alma, se elevó una bella plegaria, ¡venga Alma, tú puedes! Con la sonrisa lista y los pies descansados, emprendí el regreso cómoda y en paz, para ser recibida por Pedro con una coquita bien helada. Mejor cierre, imposible.

¡Coleccionista de momentos!

Bueno hasta aquí está nota, volveremos con más momentos que nos otorgue éste "Terrible o maravilloso, rincón apasionante del universo, dónde nos tocó vivir" José Levy

Reseña por: DBE Ramírez

25 AGOSTO 2025

Misma historia...

dos Lados

Por Sergio Díaz



Foto tomada por Daniel Gordillo

Cirilo Galván Ibarra



De excursión en El Pilar

[#mismahistoriazlados](https://www.instagram.com/mismahistoriazlados)

20ª CAMINATA *del sol*

9/08/2025

POR VÍCTOR SUSTAITA

ORGANIZADA POR CLUB
CIMARRONES DE GARCÍA



"Y ASÍ SON TODAS LAS PRUEBAS DE RESISTENCIA EXTREMA, INCLUSO LA VIDA MISMA ES UNA AVENTURA"

Pues aquí les traigo otra historia de resistencia humana donde los valores de amistad, compañerismo y lealtad son el ingrediente principal, así que acompañenme, pónganse cómodos, tráiganse las palomitas y tómense su tiempo...

Desde hacía algunos días había empezado la fase final de mi preparación para este mango evento, incluyendo hidratación, dieta y descanso alternado con trabajo físico y aeróbico previos, incluyendo subidas a la montaña, ¡todo estaba listo!

Y mediante un corto viaje por carretera en la madrugada de un domingo y sin tráfico cuando todos duermen, llegamos a la plaza central de Icamole en García NL, donde se dió la salida al filo de las 5:45am de más de 120 caminantes, entre ellos, habíamos 25 intrépidos "Cónдор", y ante una espectacular salida del Sol con sus brillantes destellos que nos robaba la mirada y captaba nuestra atención, avanzábamos sobre el asfalto viendo su resplandor en las montañas e iluminándolas a nuestro paso y proyectando nuestras sombras en el suelo, y al cabo de poco más de una hora arribamos al km 5 donde está la Capilla del Soldado para reabastecernos y disfrutar de nuestro desayuno, seguimos sin contratiempos hasta el ejido El Milagro en el km 12, lugar donde ya empezaba a calar el sol, adentrándonos en la terracería con leve declive pasando por una zona montañosa con impresionantes paredes que nacen abruptamente del suelo a nuestro lado elevándose como si fueran gigantes rocosos que nos vigilaban de cerca,

para después pasar al lado de un pequeño riachuelo que aún da vida al semidesierto de su alrededor, y así llegar al Km 17 en el ejido Delgado donde ya recibíamos el apoyo total de Pocho y Tere acompañados de Eros y Olgita quienes ya tenían el campamento Cónдор listo, con agua, jugos y rica fruta fresca para todos y propios y extraños...

Mmm... Una delicia mil gracias.
Gratificante verdad?...

Seguimos la ruta resistiendo el Inclemente sol con el grupo ya disperso llegando al km 24 dónde nuevamente ya estaba instalado el campamento Cónдор comandado por Pocho y Tere...

¡Todo bien..!

Para el Km 26 algunos ya habían cedido debido al poder devastador del sol, donde me alcanza Sirena en su camioneta acompañada de Diana Marcela a quienes saludé y agradecí ponerse a mi disposición en caso de emergencia. Deciden quedarse atrás para esperar a otros participantes, sigo avanzando durante un kilómetro más...

Aquí se me presenta una ligera molestia en la pantorrilla izquierda a lo que decido retrasar un poco el paso para esperar a que llegaran y así no arriesgar mi integridad, aceptando con sumo agradecimiento la ayuda y descansar durante unos 15 minutos mientras avanzábamos, luego decidí reiniciar el camino para llegar finalmente al siguiente abastecimiento en el ejido Presa de Mulas, Mina NL, donde ya estaban listos los sagrados alimentos, bajo la fresca sombra de los únicos árboles grandes en toda la región, a manera de "picnic comunitario" toda una escena de sana convivencia en el campo abierto...

Luego de esto, todo el contingente reinició la marcha para adentrarnos a la zona desértica donde el calor del sol se irradiaba sobre el suelo y nuestra humanidad...

Y ahora sí como dicen:

¡Estaba el solazo a todo lo que daba!

Y ya para el Km 36 la meta ya se percibía, pero cada paso y... cada respiración jadeante demandaba más esfuerzo ...

-empezaba el verdadero agobio-
y después del Km 37...

¡ráfagas de aire caliente golpean mi cara..!
¡mi sombrero se me cayó..! ¡Algo tan simple!

en un abrir y cerrar de ojos ya estaba a 5 metros de distancia...

sin el, quizás no resistiría ni un kilómetro mas; logro alcanzarlo entre el chiflido de los vientos desérticos...

aún traía agua fresca en mi bolsa dorsal que racionaba entre pequeños tragos para refrescarme ...

Sigo avanzando ante el reflejo quemante del inclemente sol sobre un suelo "sediento" y agrietado, con decenas o cientos de pequeños caracoles que sucumbieron ante la devastadora sequía...
y después...

20ª

CAMINATA

del sol

9/08/2025

POR VÍCTOR SUSTAITA

una esperanza de aliento desde los cielos..! una pequeña nube cubre nuestro camino haciendo que el sol diera tregua al eclipsarlo literalmente y ver a lo lejos su luminiscencia sobre el desierto y las montañas lejanas. Después de ésto llego al último puesto de registro en el kilómetro 38, desde donde ya seguiríamos solos, salvo con la vigilancia y apoyo de algún amigo en su vehículo , y donde nos esperaba otra grata sorpresa , y no era espejismo ni alucinación...

era un carrito de paletas y helados que nuestros amigos del club Carcayús habían puesto a nuestra disposición como ayuda en medio de la nada... era como un oasis rodante en la inmensidad del desierto o un velero a la deriva donde su capitán nos invitara a abordarlo gratis ...

más que una joya... más que todo el dinero del mundo... más que todo.!

Algo que me deja con un agradecimiento total.!

Aquí me recuperaría casi por completo.!

¡Pero... "ese casi"..!

A la postre me dejaría con un nuevo aprendizaje por el esfuerzo logrado después de casi 40 kilómetros de ardua caminata a través el desierto Nuevo León/Coahuilense...

Llego a una pequeña zona de desnivel de bajada a través del camino de terracería con arbustos y algunos árboles donde logro cubrirme un poco para después volver a subir y tener la vista totalmente abierta a 360 grados y...

A lo lejos ... meta a la vista..!

Paredón Coah. con sus dos torres inconfundibles a un poco más de 2 km de distancia entre pequeñas casas, su antigua estación del tren, y su joya, la famosísima máquina de vapor, La "Revolucionaria" Maquina 501..!

Pero como dicen:

esto no se acaba ... ¡hasta que se acaba..!

¡Y sí!

No sentía dolor alguno,
no sentía embotamiento,
no sentía falta de aire..!
cero ampollas.!

cero dolor de cabeza!

Pero eso sí... tenía mucha, mucha sed..!

a pesar de la gran cantidad de líquidos que ingerí.

Nuestro amigo Eros Castillo y su esposa Olga (valiosos integrantes de este gran Club) iban en su camioneta supervisando a los participantes...

Todo bien? -Dijo-

vamos bien , -le contestamos- a lo que se adelanta, pues la meta estaba al alcance y...

¡súbitamente!..

un calambre... como un devastador golpe con un martillo en la pantorrilla derecha me estremece, me hace temblar deteniendo mi marcha.



-a punto de caer en medio de la nada-..!
-¡No puede ser-..!
-Con asombro me dije a mí mismo-
-¡mi entrenamiento fué perfecto!,
Mi descanso previo, mi alimentación e hidratación... ¡todos en excelencia!
Pero el calor era intenso desde el Km 27!
¡Quizás había resistido más de lo debido! -no lo sé- pues otros (tal vez diez o más) ya habían desistido por diferentes afectaciones, quizás similares o peores pero afortunadamente reversibles, las cuales alcanzamos a detectar a tiempo a lo largo del camino debido a la buena convicción varios días previos al evento ...
Eros ya iba muy adelante como para que escuchara mi silbato...
Sin embargo logra escucharme mi amigo Sergio quien iba adelante de mí, avisándole a Eros de mi paso retardado, quién acude a mi encuentro y finalmente pude subir a su camioneta...
Me ofreció agua fresca..!

¿Cómo vienes? -me preguntó-
¿En qué te podemos ayudar amigo?
-¡Felicidades... ya hiciste mucho!-
¡Gracias Amigo..! -le contesté-
Me recargué en el asiento y aún con asombro me dije en voz baja:
¡Se acabó! ¡Hice lo que pude..! ¡Hasta aquí! Estuvo cerca...
Algo para reflexionar en lo valioso , y a la vez lo frágil de la vida, Pensé... ¿Quizás los años ya me empiezan a reclamar su tiempo y su lugar..? ¿Era el preludio de un golpe de calor? -quizás-, el caso es que son condiciones de temperatura extrema.
Más sin embargo, aún con el ánimo en alto por haber realizado está desafiante travesía con sus altísimas temperaturas en medio de la nada me recuerda aquella frase que dice:
todo esfuerzo reclama un premio...
La meta: a lo que me bajé de nuevo de su camioneta y así caminar los últimos 50 metros para recibir con orgullo mi reconocimiento de la "Caminata del Sol, edición 2025" alcanzando junto con mis amigos, nuestros propios límites bajo condiciones extremas...
Gracias, ... gracias.
Llegar al recinto "Siete leguas" y convivir con amistades increíbles, degustando líquidos gratificantes y compartiendo nuestras experiencias e historias del recorrido...
Algo de antología !

El Siete leguas, todo un museo en medio del desierto, donde al entrar es como transportarnos a tiempos revolucionarios con cuadros, fotografías, colecciones de monedas y billetes antiguos, reliquias de objetos de más de 100 años de antigüedad como metates, cafeteras, planchas de hierro forjado... etc, en un entorno rústico y representativo de aquellas épocas, como presumiendo algún tipo de "rareza" que podamos admirar de cerca y que grandes celebridades han llegado a conocer!

El transporte de regreso: que me recordó mis tiempos de añoranza en la secundaria con algarabía total abordo, como si regresáramos a nuestra adolescencia en un festejo total por esta aventura inolvidable donde el cansancio desaparece por instantes, con amistades invaluablees disfrutando desde la comodidad de un asiento a través de una ventanilla abierta de los paisajes que habíamos dejado atrás como el misterioso Cerro del OVNI..!

¡Increíble! ... y tan cerca !

"¡Todo un espectáculo para la vista!"

20ª CAMINATA *del sol*

9/08/2025

POR VÍCTOR SUSTAITA

Y también recordar una vez más que los grandes triunfos son los que se ganan luchando y compartiendo nuestras vivencias, y que los verdaderos lujos son los que se disfrutan a partir de las cosas más sencillas de la vida...

Muchas gracias a nuestros amigos de los clubes Carcayús, Be-Pué y otros que si no me acuerdo les ofrezco una disculpa y al excelente trabajo en equipo de Pocho y Tere, Eros y Olguita, Sergio Díaz Munive, Luis Ángel Pastrana y a tanta gente que nos brindó su ayuda y su plática constructiva durante el camino con Diana Ramírez, Daniel Gordillo, Thelma Melendez, Alma Reyes, Jaime García, Emmanuel Troncoso entre otros, en una perfecta coordinación con el club anfitrión Cimarrones de García para que esta justa se cumpliera conforme a lo planeado y a pesar de todo... rebasara nuestras expectativas. Y seguimos aquí...

¡con el ánimo tan alto y elegante como el vuelo de un Cóndor..!

Crónica y Narrativa de Víctor Sustaita.

Y nuevamente, como dicen:

"Ay los veo"

"Ay se ven"

"Mucha suerte"

"Saludos a todos".

Y nos vemos en la próxima...

Club Explorador Cóndor®,

¡Unidos y adelante!

desde 1940



PG. 23



2025 Decanato Club Explorador Cóndor



RICARDO
Orta Villagómez

EDUARDO
Verduzco Martínez

MARÍA TERESA
Presca Vasquez

NICOLÁS [†]
Villanueva Contreras

JOSÉ LUIS
Valdés Lezano



Recordando a Don Jesus Montenegro



Club Explorador Cóndor

Celebramos el 35 aniversario luctuoso del líder histórico del Club Explorador Cóndor, Don Jesús Montenegro, una persona de alta calidad moral y bastante carismático.

Afortunadamente aún hay socios que nos pueden compartir su historia.

La celebración se llevará a cabo con una Misa a las 7:00 pm en la Parroquia San Juan Bosco .

Volcán de Fuego



Yadira Beatriz Salazar Moncada, Blanca Thelma Meléndez Maya, Cristina Díaz Miranda, Gabriel Arturo Zamora Pompa, Laura Treviño Garza, Isela Mabel Salazar Moncada, Karina Yolanda Kuri Guerrero, Hermelinda Martínez García, María Guadalupe de la Garza Casas, María José Orzúa Moreno, Maricela Villarreal García, Martha Laura Gaytán Sarmiento, Priscila González Pérez, Verónica Argentina Montes Moya, Verónica Reyes Rodríguez, Yiana Yensy Urrutia Cortes y Yolanda Patricia Arguelles Villarreal.

Nuestra aventura comenzó desde el aeropuerto por un cambio de vuelo; que ya se nos hacía que se quedaba una compañera, afortunadamente se pudo arreglar y todas volamos juntas. Al referirme a “todas” (en esta ocasión solo hubo un compañero, Gabriel Zamora Pompa) es porque participaron tres clubes más: Senderismo Libre Nuevo León y Outdoor Girls de Monterrey.

Y con la soga hasta el cuello, como ven, hubo gran hermandad de clubes.

Aunque el objetivo era el Volcán de Acatenango, se tuvo la oportunidad de asistir al mirador del Volcán de Fuego y al Volcán Pacaya, así como visitar el Lago de Atitlán. En este viaje hubo para escoger y cada quien tomó su decisión.



Volcán de fuego

Bueno, el inicio a subir el volcán fue desde San José Calderas Itzapa, Chimaltenango, Guatemala. Un grupo subió caminando hasta el refugio y otro grupo subimos en jeep hasta una intersección de caminos para continuar caminando por una hora hasta llegar también al refugio. Pasando una hora comenzaron a subir al mirador del volcán de fuego. En el refugio nos quedamos Cristina Díaz y yo; tuvimos el placer de disfrutar de la merienda que ofrecen en el refugio, un chocolate y un “pansito” muy puntuales, con cada atención más tarde, ya a las 7:00, la cena. Aahh, pero eso sí, hacía un frío que o estabas en movimiento o bien abrigada. Finalmente llegó el grupo que había salido al mirador, y a cenar de inmediato para dormir y descansar, ya que despertaríamos a las 3:30 a.m.

Al día siguiente al destino prometido. Subir para hacer cumbre en el Volcán de Acatenango fue de lo más sorprendente porque subimos a partir de las 4:00 a.m. para alcanzar a ver el amanecer. Esto se dificultó un poco porque estaba bastante nublado y amenazaba lluvia; ya para llegar a pisar cumbre, que se empieza a despejar con un viento extremo que al querer ponernos las chamarras nos volaba el aire, que aparte estaba bastante helado, y dificultaba abrigarnos. Al fin pisamos cumbre y a tomar las fotos que pudiéramos. En mi caso (Thelma Meléndez) fue bastante difícil, ya que el frío me hizo sentir que mis manos estaban endurecidas de frío, así que agradecí las fotos que me tomó Laura Treviño. Cabe mencionar que en este tipo de lugar no puedes subir solo; forzosamente subes con guías de alguna agencia ya programada.



VOLCANES DE GUATEMALA

VOLCÁN DE FUEGO (3570 MSNM)

VOLCÁN ACATENANGO (3976 MSNM)


VOLCÁN PACAYA (2200 MSNM)

Esta aventura se planeó con el objetivo de subir y pisar la cumbre del volcán Acatenango, que quedó pendiente en noviembre de 2024. Thelma, Cristina y Verónica se declaran listas para su conquista.

Le agregamos un día más para poder disfrutar de un día libre y que cada quien decidiera qué hacer.

Si vas a Guatemala, el mes de agosto es buena opción, no hace tanto frío como en noviembre. Abajo es soleado, pero te puede tocar también nublado; eso relativamente es todo el año.

Ya entrenadas y sabiendo la mitad del camino nos dirigimos a Guatemala, siempre es una nueva emoción al llegar, conseguir transporte, llegar a Antigua, conocer el hospedaje y ahí empieza la aventura. Levantarse temprano, despedir al primer grupo que conocería la ruta completa como nosotras el año pasado, y prepararnos para nuestra aventura. Llegamos al refugio en un día muy, muy nublado, casi al mismo tiempo todos estábamos en el campamento base de la agencia que se contrató, esta vez mucho más amables y comprensivos con nosotros. Se decidió conocer el volcán de fuego de día, esto para ver el atardecer; que no se vio por lo cerrado del cielo, y tampoco las erupciones de lava pudimos ver, pero sí escuchar, esto acompañado de fuertes vientos que nos invadieron desde que pisamos el arenal más alto permitido para llegar. Bajamos un tanto decepcionados, pero nos sirvió para aclimatarnos; no obstante, en el camino de regreso se abrió el cielo y nos permitió ver el espectáculo, a cenar y descansar para el día siguiente que era nuestro gran objetivo. Justo a las 3 a.m. la tierra nos dio una sacudida, ¡sí, oiga! Nos tembló, todo sin novedad y 14 de 17 personas llegamos a la cumbre. No es fácil, ¡así lo vivimos unos cuantos por segunda ocasión y 12 por primera vez! La cumbre es mejor compartida, oiga, y esperar a la llegada del último es una emoción indescriptible. Las vistas en el regreso son las mejores, el amanecer, los rayos del sol y la alegría de todos los que subimos; las fotos no hacen justicia a lo maravilloso de los paisajes. Llegamos al campamento con un chocolate y de regreso, cada quien por el camino que había subido.





VOLCANES DE GUATEMALA

Ese día ya estábamos en Antigua por aquello de las 4 pm decidiendo qué hacer el día libre. Varios se fueron al lago Atitlán, y otros, como yo, tras el siguiente objetivo: el volcán Pacaya, otro volcán activo. Nos sorprendió el camino que estaba semiobstruido por el temblor de hace 2 meses; no lo voy a negar, sí se titubea al ver el camino con enormes rocas a medio atravesar, pero los lugareños ya están acostumbrados. Llegamos al Parque Nacional Pacaya, con acceso controlado, y empezamos nuestra travesía corta de poco más de una hora hasta las faldas del volcán, donde se encuentra una tienda de artículos artesanales hechos con lava. Hicimos unas compritas y a lo que sigue: calentar bombones con el calor del vapor que emanaba en otra parte rocosa de las faldas. Ya después tomamos una ladera y bajamos por unos arenales muy divertidos; algunas compañeras bajaron con los pies descalzos. Ya para la 1 estábamos de regreso en Antigua, listas para nuestro siguiente paseo, Hobbitenango, muy linda la villa que es hotel, para pasar la tarde.

Al día siguiente madrugamos para regresar a México sin contratiempos y añorando regresar, hay tanto que conocer. Agradezco a mis compañeros del club: Gabo, Thelma, Cristina y Laura por sumarse a esta excursión, a mis amigas y amigos de los diferentes clubes, ya que cada uno le puso sabor a esta excursión. Así que seguimos en el sendero, oiga, más unidos y adelante que nunca.





Por José Sánchez de la Peña

Repitan mentalmente, o en voz alta, como prefieran: 93 años.

Una vez más: 93 años.

Esa es la edad que nuestro Decano Ricardo Orta Villagómez alcanzó hoy 22 de agosto del 2025.

Y lo hizo de gran manera pues salió a comer con su sobrino Luis, en un restaurante especializado en carnes.

Pero primero hizo una entrada de campeón. Subió la larga y empinada rampa sin más ayuda que su andador –y sin tomar descansos.

E igualmente sin descansos ha sido su paso por el Club Explorador Cóndor en el cual cultivó añejas amistades en todas las décadas desde el año de 1950 cuando realizó su protesta.

Es decir, cumple en este año 75 años como Cóndor.

Aunque desde un poco antes ya salía con el Club, e incluso ayudó en la instalación de la primera Cruz del Montañista en el Pico Sur del Cerro de la Silla. (Pero por haberla conquistado, para nosotros esa cumbre es el Pico Cóndor).

¿Y qué ordenó el tremendo Orta...? Un corte, no muy grueso, en término tres-cuartos; además de arroz, guacamole y una papa asada con mantequilla y crema.

Cumple 93 años, pero come como senderista adolescente que recién regresa de un largo recorrido.

¿«Senderista»...?

El mismo Ricardo corrigió una vez a un participante en la Segunda Caminata Cóndor, la cual se hizo precisamente en su honor. Esta persona, al darse cuenta de que hablaba con el festejado, le preguntó:

«¿Usted fue senderista»...?

«Soy montañista», le respondió con un timbre de orgullo, mientras el otro caballero abría los ojos de asombro y, creo, de respeto.

En el restaurante nos confió una queja respecto a su casa hogar.

«Ya no quieren jugar al dominó conmigo; siempre les gano», y soltó una risa de travesura.

Sí, 93 años los que cumplió Don Ricardo Rubén Orta Villagómez.

Decano del Club Explorador Cóndor.

¡Felicidades, Don Ricardo...!

Unidos y Adelante



RUTA "GACHA"




Por: Faustino Cruz Pérez

Iniciamos a las 6:28 pm el recorrido, debido a una construcción y calles cerradas no pudimos llegar juntos al punto de encuentro a la hora pactada.

Empezó el grupo muy compacto, juntos platicamos, charlas amenas y esperándonos mutuamente.

Un grupo que me sorprendió, pues todos éramos desconocidos pero empatizamos muy bien.

A los 40 minutos ya estábamos en el Mirador del Nido de los Aguiluchos, pero recibo una llamada de una compañera que llegó tarde pero venía subiendo, así que acompañé al grupo en el último tramo de un chorreadero que con una cuerda superamos sin problemas, los dejé en la desviación de la ruta, ahora ya marcada, y puse a Vero a cargo pues ella ya había ido mientras bajaba por la compañera atrasada.



Faustino Cruz Pérez
Alma Reyes Córdoba
Blanca Thelma Meléndez Maya
Carmen García
Ivonne Zuñiga
Verónica Ibarra

Al final llegamos todos juntos, aproximadamente 1:15 minutos. Todo excelente, compartimos café y pan, anécdotas y muchas risas.



Más de una hora y parecieron minutos que compartimos, sesión de fotos y emprendemos el regreso a las 9:00 pm y para las 10:00 pm ya estamos listos para regresar a casa. Fue una experiencia extraordinaria.



CAMPAMENTO EN FAMILIA LAPHAM PEAK STATE PARK SUMMIT WI, USA

POR MANUEL ALANÍS

Como parte de las actividades que programamos para nuestro viaje por carretera con mi esposa Rosy Ramírez para visitar a la familia de mi hija Ivón Alanís, su esposo Eduardo Bueno y mis nietos Eduardo (8 años), Ana Sofía (6 años) y Emilio (2 años) en el condado de Waukesha, Wisconsin, USA durante el mes de agosto, era acampar en familia en el Parque Estatal Lapham Peak. Así nos preparamos para llevar nuestro equipo de acampar (carpa, sleeping bags, etc.) sin faltar mi outfit Cóndor.

El Parque Estatal Lapham Peak se encuentra en el condado de Waukesha, Wisconsin, y forma parte de la Ruta de la Edad de Hielo (Ice Age National Scenic Trail). Es un sendero que se extiende por más de 1,931 km por el estado de Wisconsin y sigue las formaciones de roca, tierra y demás de la última glaciación hace más de 15 mil años.



Además, el parque cuenta con una torre de observación de 15 metros de altura, senderos para hiking, bicicleta de montaña y algunos senderos para esquiar en invierno.

Una vez que llegamos a Wisconsin, nos encontramos con el pronóstico de que la fecha que teníamos programada para la acampada existía un 90% de probabilidades de lluvia, por lo que tuvimos que cancelarla, lo cual nos causó sentimientos de desánimo, principalmente con los nietos. Pasados 5 días, mi yerno chequeó en la página para ver si había alguna cancelación y, para su sorpresa, ese día estaba disponible, por lo que tomamos la decisión de reservarla y preparar todo lo necesario (comida, agua, equipo y demás).





CAMPAMENTO EN FAMILIA LAPHAM PEAK STATE PARK SUMMIT WI, USA



POR MANUEL ALANÍS

Por lo que por la tarde nos dirigimos al parque, ya que con la camioneta cargada, cuando llegamos nos registramos y nos dirigimos al estacionamiento para bajar todo el equipo y demás e iniciar el recorrido por el sendero hacia el área designada para acampar, que estaba como a 400 metros colina abajo del estacionamiento. Cada uno llevaba su mochila y lo demás lo transportamos con un carrito vagón. Una vez que llegamos al área para acampar, empezamos con el armado de las carpas y a encender la fogata para alejar a los mosquitos que, por las últimas lluvias, abundaban. Ya una vez instalados y disfrutando de la fogata, decidimos hacer un recorrido hacia la torre de observación que está a un lado del estacionamiento en la parte más alta de esta zona, y poder disfrutar de lo que quedaba de la puesta de sol. Logramos tomar fotografías con unas vistas espectaculares con los últimos rayos del sol, sin faltar las fotos de grupo en la torre.

Después de descender regresamos por el sendero hacia el campamento, pero ya totalmente oscuro y solo con nuestras lámparas. Entre bromas y el silencio de la noche llegamos al campamento para disfrutar unos ricos bombones que calentamos en la fogata y los preparamos con galletas y un poco de chocolate (una delicia). Para bajar un poco la energía, nos dispusimos a jugar a votar entre risas y gritos; todos lo disfrutamos, principalmente Emilio, que solo corría de un lado a otro sin saber de qué se trataba y fue el que más se divirtió.

Ya un poco cansados disfrutamos de la fogata, música y una noche fresca (13 grados), ideal para descansar. Una vez que nos fuimos a dormir, pasamos una noche muy tranquila y entre el silencio de la noche solo se escuchaban algunos aullidos de coyotes.

Al día siguiente disfrutamos de un buen café y unos tacos que calentamos en la fogata. Ya que desayunamos, empezamos a levantar el campamento y a dejar el lugar igual como lo encontramos. Retiramos toda la basura y la llevamos hasta el estacionamiento donde estaban los contenedores para depositarla. Ya en la camioneta, cargamos todo y terminamos esta gran aventura en familia con mucha diversión.





EN OTRAS
MONTAÑAS



SECCIÓN
CLUB
INVITADO

CABALLEROS ALPINOS

El Club Caballeros Alpinos, se fundó el 20 de noviembre de 1960 por Artemio González, Filiberto Sepúlveda, José Roberto Ruíz y Pablo Jaime García García.

Narran que en aquellos años, el excursionismo se hacía en corta distancia, por lo regular hacían circuitos, ellos andaban más en rutas por los alrededores del Cerro de la Silla, Villa de Santiago y por la Sierra de Abrego.

Unas cuantas personas salían más allá de esas zonas, privilegiados los que podían ascender un volcán, ir a un volcán era tema serio y de mucho respeto.

Nosotros queríamos ir más allá, por eso elegimos el lema "Por mejores conquistas".

Don Pablo Jaime García, ya no sube montañas, pero acaba de realizar el Camino de Santiago. Sin embargo, él tiene varios ascensos al Aconcagua en su historial de montaña.



Miguel Gerardo Lama del Corral

¿Caballeros Alpinos?

En esos tiempos aún no existía una etimología de decir “montañistas, senderistas, andinistas, alpinistas”, todas las divisiones que se fueron generando con el tiempo, por egos, o porque se fueron llamando así por la actividad específica que hacías. Todas esas divergencias, en un principio, era Alpinismo, por el ascenso a Montañas. Surgió el nombre cómo parte el club, porque queríamos ir a grandes montañas. Caballeros, porque en un inicio, el grupo era conformado por hombres y para hombres.

Se eligió el lema “Por nuevas conquistas”, porque era la idea, abrir nuevos caminos. Se hicieron ascensos importantes, era parte de la diversión el buscar nuevas rutas, el entusiasmo que generó Pablo Jaime García, fue tan grande, que con él logramos conocer rutas únicas, que nadie había tocado.

Con él tuvimos importantes ascensos en Alta montaña, con momentos y condiciones adversas, dónde teníamos tormentas, ahora se escucha que jóvenes de Guadalajara, fallecen porque quedaron atrapados en tormentas, a nosotros también nos pasó eso y no nos pasó nada, porque teníamos a buenos compañeros, con experiencia y habilidades extraordinarias, un buen guía y un buen retaguardia.

Recuerdo, que ascendimos al Pico de Orizaba por la cara norte y teníamos la característica que el cielo estaba “partido”, la mitad estaba soleada y la otra mitad oscura, en la cumbre escuchamos “abejas”, era estática, nos retiramos lo más pronto posible de la cumbre, en el descenso nos alcanzó la tormenta, veíamos los rayos, parecía un bombardeo, visibilidad no mayor a los tres metros de distancia.



Unidos y Adelante



POR
YADIS



Sección
Las
Rastras



LES PRESENTAMOS A:

★ Nancy Rodríguez López

Mujer fuerte, de carácter que dice lo que piensa, madre de dos varones: Juan Jesús y Jorge Luis, abuela ya de 3 nietos, administradora y mujer empoderada que está dispuesta y tiene claro su objetivo: dejar un legado que inspire a sus nietos.

Nos cuenta que a la edad de 38 años se inició en el senderismo, siendo su primera experiencia en el teleférico, conociendo rutas con amigas, algunas de las cuales la clásica rayita, chupón, estanzuela, capilla Schoenstatt, la muela y Volcán Nevado de Toluca. Perteneció al Club Proyecto 21 por un año, y a raíz de su desintegración empezó a escuchar sobre el Club y su anterior guía le presentó a Mario Villanueva y, por medio de invitaciones a salidas con el club, conoció a Humberto Rodríguez, quien en aquel entonces era capitán y encargado de los entrenamientos para el Penthalón. De las cuales formó parte, nos platica que las rutas largas siempre la han retado y le traen emocionalmente paz.

Meses después, el 29 de abril de 2023, estaría tomando protesta en el río Pilon junto a familia y amigos, apadrinada por Humberto Rodríguez, Martín Landeros y Cirilo, moralmente: César Jaime; personas que siempre ha admirado. Sus rutas más memorables son la chancaca-batea por sus historias, la logró nocturna y, sin duda, su primer Pentatlón 2023. Nos platica: “Memorable porque a la hora que yo llegué, que era la primera vez que la hacía; llegué en un tiempo que todos se sorprendieron... 7:40 pm. ¡¡¡¡Me acuerdo de que estaban todos los de Cóndor y me recibieron todos muy bien!!!! Yo sabía que lo iba a lograr y con el apoyo de Cóndor”.

Sus proyectos más importantes este año han sido conocer Malinche, Cofre de Perote y Sierra Negra, destacando que fueron en una semana. Actualmente ya ha convocado varias excursiones y la ruta del penta es su objetivo. Su próximo reto es el Nevado de Colima.

Nos despedimos con una frase que me gustó mucho de Nancy: “Poco a poquito, pero a pasos firmes”.



¡¡¡Seguimos en el sendero, oiga!!!
Unidos y adelante.



FAUSTINO CRUZ PÉREZ

*Actualmente soltero con 4 hijos, Ingeniero en
Sistemas de profesión y montañista de corazón.*

Nos platica que sus inicios en el montañismo fueron en Mesa de Pinos: "Quedé tan impresionado del bosque que me dije, si esto está aquí, ¿qué habrá en los demás? Quiero ver todo lo que hay arriba de los cerros, y fue con Alicia Núñez de Cimarrones."

Siendo también su primera experiencia y contacto con la naturaleza, donde por azares del destino se cruzó con nuestro club, nada menos que con el que sería su padrino: Luis Ángel Pastrana. Una de las anécdotas que lo motivó a seguir nos cuenta: "En el Cerro el Potosí, me tocó ser guía, sin nunca haber estado ahí. Adentrados en el bosque, que no era la ruta habitual, vi un venado macho enorme trotar cuesta abajo."

Su fecha de toma de protesta fue el 6 de mayo del 2023, donde José Sánchez de la Peña, Luis Ángel Pastrana y Vera Morales fueron sus padrinos. Sin duda es uno de los rostros más nuevos en el club; actualmente está cumpliendo su objetivo a corto plazo de realizar excursiones cortas los jueves ya como guía oficial, las cuales lleva haciendo durante 3 meses. Ha participado en cursos de primeros auxilios y, sin duda, lo veremos próximamente liderar alguna excursión los domingos.

*José Sánchez de la Peña, Luis Ángel Pastrana y
Vera Morales fueron sus padrinos*



SECCIÓN LEYENDAS



Por Luis Ángel Pastrana de la Garza



SÁBADO

13/09/2025

LA LEYENDA DE AGAPITO TREVIÑO




Agapito Treviño, alias “Caballo Blanco” fue conocido como el “Robin Hood” de Monterrey, fue un famoso asaltante que asolaba los caminos del noreste de México, en Monterrey, San Nicolás, Monclova, Matamoros y hasta en Texas. Nació en el año de 1829 en la hacienda de los Remates en la Villa de Guadalupe (actual Guadalupe, Nuevo León).



A sus 18 años, se cuenta que era un ladrón que a diferencia del resto de los amigos de lo ajeno, era muy popular y apreciado por las clases bajas, por su buen corazón, pues aunque robaba y humillaba a los ricos, compartía con los pobres sus ganancias.

Agapito era muy valiente, pues aunque era joven y de humilde cuna, enfrentaba a ricos hacendados y comerciantes que viajaban a caballo o carruajes, se dice que para evitar luchas y que alguien saliera herido, prefería sorprenderlos desprevenidos, pues no era asesino, no solo les quitaba su dinero, sino que a punta de pistola se divertía humillándolos haciéndolos bailar en calzones y paños menores, mientras él tocaba una melodía de las de aquella época tocando su harmónica, nunca mató a nadie, aunque si hubo heridos que se querían oponer al robo.



FILIAION del reo Agapito Treviño (d) Caballo-blanco.

Cuerpo alto musculoso.
Color bruno.
Pelo negro liso.
Ojos azules.
Nariz abultada.
Boca grande.
Barté-lampión.
Viste pantalón de mezclilla celeste.

FILIAION del reo Marcos Hernández.

Cuerpo regular.
Color blanco.
Pelo castaño liso.
Ojos azules.

A Agapito, la gente le apodó “El Caballo Blanco”, pues montaba un hermoso y veloz caballo plateado en el que guiaba hacia el escape a toda su pandilla, sus amigos forajidos también andaban a caballo, pero ninguno tenía un caballo como el de él, por lo que la gente lo identificaba fácilmente. De entre sus amigos, su “mano derecha” era conocido con el mote de “El Gringo”, quien aunque era mexicano, lo apodaban así por ser güero y de ojos claros, pero también muy bravo, astuto y un tipo de cuidado.

Se dice que nadie conocía la región tan bien como Agapito lo hacía, y Según las crónicas, al terminar el día, este ladrón legendario cargaba con bolsas llenas de su botín para repartir una parte con las personas más pobres y el resto lo escondía en la Cueva de La Boca (Cueva de los Murciélagos). Se dice que su fortuna sigue oculta en la cueva, y que quien la encuentre perderá la cabeza o sufrirá una desgracia.

En esa época no era todavía común el papel moneda, por lo que su tesoro se basaba en monedas de oro y plata, vasijas, utensilios de cocina finos y algunas armas forjadas en con estos preciosos metales.

En el año de 1851 fue cuando se le apresó por primera vez, fue condenado a 10 años de trabajo forzado en las canteras de la Loma del Obispado, de la cual escapo con todo y grilletes puestos.




SÁBADO

13/09/2025

LA LEYENDA DE AGAPITO TREVIÑO




Fue capturado una segunda vez en 1853 y de nuevo lo condenaron a otros 10 años de trabajo forzado en la construcción del Palacio Municipal (actualmente el Museo Metropolitano de Monterrey), nuevamente no lo pudieron contener y se volvió a escapar.



Después de meses de sufrir sus humillaciones y actos de pillaje, los ricos monterregianos (Como se les decía antes a los regiomontanos), presionaron al entonces gobernador del estado para que doblara esfuerzos y terminara con esta amenaza.

El gobernador mandó publicar que se daría una cuantiosa recompensa a quien diera información de su paradero. Pero ninguna recompensa fue suficiente para comprar la traición al cariño y simpatía que la gente le tenía al popular bandolero.



Pasaron meses sin arrestarlo a él ni su pandilla, pero la suerte no siempre está del mismo lado, un mal día, El Gringo cometió un terrible error: estando en una cantina cercana a Cadereyta, borracho e incontrolable comenzó una pelea, y fue arrestado por la autoridad, quien lo dejó tras barrotes en la cárcel municipal, cuando se dieron cuenta de la identidad del detenido, informaron al gobernador, quien lo mandó trasladar a Monterrey, El gobernador, negociando con él, le ofreció una amnistía con la que le perdonaría todos sus delitos, y hasta le daría un puesto de sargento, siempre y cuando le entregara a Agapito y al resto de la cuadrilla.

De negarse a estos términos, el Gringo pagaría con su propia vida, y prácticamente estando contra la espada y la pared accedió sin pensarlo mucho, Luego de algunas semanas, encontró la forma de traicionar a Agapito y sus compañeros, entregándolo a los soldados.

Al ser capturado por tercera vez y debido a sus anteriores fugas y queriendo poner un ejemplo en esta ocasión ya no fue encarcelado sino que fue condenado a muerte por 5 importantes oficiales, entre ellos Ignacio Zaragoza y estando presente el Dr. José Eleuterio Gonzáles "Gonzalitos" quien dio fe médica de una herida que sufrió una víctima.

No muchos días después del arresto, al amanecer del Lunes 24 de Julio de 1854, tal y como lo marcaba la tradición, Agapito Treviño y cada miembro de su pandilla fueron fusilados en la que en ese entonces era la Plaza de Armas de la ciudad, (actual Plaza Hidalgo, a un lado de la Macroplaza, frente al Hotel Ancira, en la pared donde por años estuvo el Restaurante Luisiana), contando con la presencia de muchos mirones y el mismo gobernador, se dice que enfrentó su destino tranquilo y sereno y que sus últimas palabras fueron: "Adiós Monterrey, adiós amigos, perdónenme si les hice daño".



SÁBADO

13/09/2025

LA LEYENDA DE AGAPITO TREVIÑO



y obedeciendo al protocolo militar, el Gringo se le acercó el gobernador y con un saludo marcial le reportó: "Con la novedad de que ha muerto el último de los miembros de la pandilla de Agapito Treviño", a lo cual el gobernador le contestó: "Se equivoca Usted, Falta uno", y mandó lo llevaran al paredón donde también fue fusilado.




Su idealización se afirmó en la película "Cuando lloran los valientes" (estreno 8 de enero de 1947), protagonizada por Pedro Infante y Blanca Estela Pavón, en la que los enredos amorosos y las traiciones, al mejor estilo western, consolidaron, algo de la realidad de la vida de Agapito, en la que obvio cambiaron mucho el guión con fines taquilleros.

Hay quien dice que la enorme cueva que está por la cortina de la Presa de La Boca, es donde Agapito Treviño escondía sus tesoros, y por ello, mucha gente la sigue llamando "Cueva de Agapito Treviño".



Los restos de Agapito Treviño y sus bandoleros fueron enterrados en el camposanto del convento franciscano, años mas tarde cuando se renovaba la ciudad en dicho lugar fue construido el edificio del Círculo Mercantil Mutualista, y los restos del camposanto todos juntos sin distinción fueron puestos en el atrio de la Catedral de Monterrey.



De esta manera, murió con el Gringo la amenaza de estos bandoleros, y también el paradero de su tesoro escondido en el Cerro de La Silla, pero naciendo una leyenda que todavía sigue viva.

La Leyenda de Agapito Treviño llegó a Radio y Cine Mexicano, cuando radionovela de Agapito Treviño, alias Caballo Blanco, se repitió también en varios países de Sudamérica a partir del exitoso libro del escritor neoleonés Pepe Peña, de 1941.

Una persona mayor llamada Macario, gustaba de contar que la leyenda del tesoro es completamente real, pero que se equivocan quienes piensan que la cueva está por la Presa de la Boca, pues afirmaba que estaba del otro lado, refiere que cuando niño, vivía en Guadalupe, NL, y que una tarde su hermano mayor y él fueron de paseo al Cerro de la Silla, pero fueron sorprendidos por la puesta del sol y la oscuridad.

Esa noche tuvieron suerte, pues hubo luna llena total, y pasando al lado de una grieta en la montaña, la luz de la luna descubrió una entrada a una cueva escondida que resplandecía desde dentro con el reflejo lunar.

Y aunque al otro día regresaron ya con luz diurna, buscando la entrada a la cueva, jamás pudieron encontrarla, perdiéndose también el haber encontrado el tesoro del legendario Agapito Treviño.



HURACÁN

Gilberto



Cabaña Cóndor en la Sierra de la Marta

Durante dos días quedaron resguardados en la cabaña, mientras escuchaban el venir del viento que terminaba golpeando la cabaña y la lluvia no cesaba

Unos cóndores excursionando en la Sierra de La Marta mientras el Huracán Gilberto impactaba en Monterrey

Israel Garza Carrizales, hijo de Don Everardo Garza nuestro capitán en los años 50's, tenía apenas 11 años cuando vivió su primera excursión del Club Explorador Cóndor: un campamento en la cabaña del club en la Sierra de la Marta. Lo que prometía ser una salida común coincidió con la llegada del huracán Gilberto a Monterrey, aquel de 1988.

Durante dos días quedaron resguardados en la cabaña, mientras escuchaban el venir del viento que terminaba golpeando la cabaña y la lluvia no cesaba. Al momento de regresar, el camino hacia la carretera a Mesa de Tablas estaba lleno de lodo y casi destruido. Fue gracias a la camioneta con cadenas en las llantas de Don Guadalupe, papá de Pocho, que pudieron abrir paso y salir.

El viaje de regreso fue otro desafío: la carretera 57 estaba destrozada a la altura de Los Chorros, por lo que tuvieron que desviarse hacia el sur, pasar por Huachichil, tomar rumbo a Zacatecas y después a García, hasta llegar finalmente a su casa en San Nicolás.


Israel recuerda con una sonrisa que, en realidad, él no quería ir y fue su mamá quien lo obligó. Su familia vivió días de angustia sin noticias, pero al llegar, el abrazo de bienvenida borró el miedo.

Una experiencia que marcó para siempre su espíritu de explorador.


Club Explorador Cóndor

UNA EXCURSIÓN NORMAL

7 sept 2025



RUTA CIRCUITO
MARIPOSAS-PUERTO
GUAJOLOTE-
RINCONADA



CAÑÓN EL
MANDARÍN
"DE ARRIBA"

(DEL CHARCO
AZUL
A CASCADA
LA CEBOLLA)

14 sep 2025





Cañón del Naranjo

Ubicado en un rincón detrás de una primera cordillera, subiendo por la carretera que en el municipio de Allende, N.L. cruza La Peña y va más allá rumbo hacia el ejido La Trinidad en Montemorelos, N.L., cruzando por lo que popularmente es la entrada al Río Ramos y a lo largo de un camino de terracería ascendente y serpenteante, digno solo para vehículos 4x4, se encuentra este recorrido no tan popular como Matacanes o Hidrofobia, pero sí igual de hermoso y con su encanto propio. Originalmente llamado "Cañón del Naranjo", se transformó en "La Mandarina" y finalmente en "El Mandarin".

Por:


Emmanuel Troncoso

Apenas vi que este año habría una "segunda vuelta" a este lugar y no dudé en convencer a la familia de no perder la oportunidad de conocer este magnífico recorrido. No batallé casi nada en convencerlos, tras mostrar fotos y videos de semejante lugar sacado de una película. Nos apuntamos y, desde luego, inos entusiasmos!

Pero días antes, la cotidianidad siempre enemiga de los Montañistas, se sumó a la Meteorología y con tal mezcla de adversidades logró que esta excursión se pospusiera una semana debido a las lluvias intensas que azotaron la región y que (afortunadamente) son frecuentes en septiembre. Pasaron 7 largos días de estar viendo el cielo y finalmente llegó el día: no había mañana, era hacerla o cancelarla hasta el año que entra. Revisamos el pronóstico días antes y era "aceptable", no como nos hubiera gustado (100% despejado, 0% probabilidad de lluvia) pero aceptable. Un día antes incluso nos llovió en Monterrey, pero un chubasco meramente local. Se confirmó la salida y nos alistamos, pues para, como siempre, dormir poco o nada un día anterior por las prisas y por la emoción. La cita era a las 4:30 a.m. en Walmart Las Torres o a las 6:00 p.m. donde nos recogería el camión, metros antes del Paso Canavati. En mi caso, optamos por la segunda opción.

100% despejado, 0% probabilidad de lluvia

Cargamos poco: el agua de rigor, algunos snacks, botiquín, una bolsa seca (que siempre acaba con agua adentro), chaleco salvavidas, casco, unos goggles para ver el fondo de las pozas y algunos otros accesorios para un recorrido corto, sin mayor preocupación. Eso sí, una lámpara acuática sumergible que finalmente se quedó en el camión porque "¿para qué? Si vamos a llegar allá abajo de volada!". Pues a como yo recordaba este recorrido, era "sencillo", corto, sin ningún salto, sin ninguna complicación, un lugar solo para ir "de bajada", disfrutando los colores de la Naturaleza, con dos o tres puntos de interés y en un parpadeo ya se acabó. Pero no, en esta ocasión no fue así; las recientes lluvias cambiarían por completo todo el panorama de lo que nos esperaba. Incluso Checo, que había ido recientemente en una primera vuelta, quedó sorprendido de todo lo que cambió en un mes con el factor lluvia.





Llegamos entonces al inicio del recorrido, ya en territorios del ejido La Trinidad, no sin antes sortear una enorme roca deslavada que obstruía el camino. Sin embargo, Javier, sin problema, le deshizo lo necesario para lograr pasar, ¡a mazasos!

Llegamos a las 6 a.m. y no tardó el resto de los coches en arribar, el camión también llegó puntual y en menos de 20 minutos estábamos listos y a bordo de la unidad. ¿La foto de grupo al inicio? Aquí está nublado. La tomamos allá arriba en el puerto y nos fuimos.

“PARECE UN EDIFICIO DE 10 PISOS”

Comenzó a subir la pesada unidad sin sufrir por la pronunciada cuesta con 16 almas preparadas para la aventura junto con Javier, nuestro conductor que nos llevaría al inicio y nos recogería al final. A la 1:30 p.m. ¡Bueno, no, a las 2 p.m. para no fallarle y no bajar corriendo! Fueron las indicaciones cuando nos despedimos casi al pie de La Piedra Parada, un enorme monolito que desde un puerto que es la frontera entre Allende y Montemorelos se ve diminuto y al inicio del recorrido parece un edificio de unos 6 pisos, bueno, menos, como 10. No está de más mencionar que las vistas durante el camino de terracería fueron impresionantes. En ese puerto mencionado decidimos tomar la foto de inicio, pero "tras lomita" ya no había señal y al parecer no se alcanzó a mandar en la mañana. El camino fue primero subir, subir, subir, luego bajar, bajar, bajar y otra vez subir, subir, subir.



Bajamos de la pesada unidad, hicimos los últimos alistamientos y comenzamos el descenso por el camino bien marcado para llegar al tan mencionado Charco Azul, donde los primeros saltos al agua desde pocos metros nos entretuvieron para "calentar motores". Seguimos progresando entre algo de hiedra y nos topamos con bastante fauna, entre ella una peligrosa cascabel que, tras casi pisarla, se escondió en una oquedad de la roca y se puso en posición de ataque. Pasamos de largo admirándola de lejíto.



El grupo en general iba compacto y pasándola bien, llegaron los destrepes, un salto opcional, otro destrepe y un punto donde se requirió la cuerda para auxiliarse en la bajada. Comenzó a hacerse largo el recorrido, no nos cansábamos de tanta agua, tanta maleza, tanto verde y tanto azul que se mezclaban en un turquesa impresionante. Estuvo nublado todo el camino y sin un rayo de sol el clima era de lo más agradable, el agua en los chapuzones fría de inicio pero agradable unos segundos después, como para no querer salirnos nunca, y así fue. El recorrido se alargó, tanto que llegamos por fin a un lugar donde una piedra tiene una oquedad interior en forma de corazón y una cascada cruza por en medio de él, con mucha imaginación y el ángulo correcto, pero así es. ¡Hay que estar ahí para vivirlo! Unos se animaron a saltar dentro de él, otros por encima de él, mis hijos ni una ni otra; con ayuda de la cuerda descendimos por un costado con un poco más de dificultad. Aun así, el recorrido aún tenía mucho reto por delante, no que yo recordara, que solo era caminar a la salida y ya, no, no fue así. Más adelante nos encontramos varios puntos técnicos, expuestos a la fuerte corriente de agua o muy resbalosos y peligrosos. Hicimos un buen equipo Sergio Díaz Munive, Di Jei y yo en concentrarnos para afrontarlos; fueron varios, unos 4 o 5 puntos críticos, tardando alrededor de 1 hora en cada uno. Los dos últimos, los más peligrosos, requirieron la plena concentración de todos y CERO MIEDO para sortearlos. El penúltimo, un aparentemente inofensivo cruce de una cascada en donde te agarraba la fuerte corriente y en un descuido te mandaba junto con ella al vacío. El último punto crítico, un voladero donde instalamos un pasamanos con la cuerda para librarlo, ahí nos cayó la noche; fue algo fácil librarlo, con la oscuridad ya no se veía el fondo.

Llegamos así casi al pie de La Cascada La Cebolla, sin emoción de verla junto con la enorme laguna que alimenta, pues poco pudimos apreciarla por la imperante oscuridad. Salimos de ahí por una vereda ascendente y pronunciada, alrededor de las 7:30 p.m. y siguiendo la luz de la lámpara que dejé en el camión y con la que Javier nos alumbraba para encontrarlo. Abordamos la unidad todos sanos y salvos, con el corazón lleno de aventura y emprendimos el regreso. Una vez que cruzamos el puerto donde se mira por primera vez la Piedra Parada, estuvimos en línea directa de las antenas de celular y comenzaron a llegar las llamadas perdidas y mensajes de preocupación por todos nosotros. "¡Estamos bien, pero mojados y con hambre!". Las llamadas nos alertaban de una tremenda lluvia con algunas inundaciones en Monterrey, lluvia que nos sorprendió desde Allende entroncando a la Carretera Nacional y todo el camino hasta San Nicolás de los Garza.

¡Una aventura más! Una ruta muy técnica y muy retadora, pero muy emocionante. Sin duda sacó lo mejor de nosotros, pues nadie en ningún momento se desesperó ni se mostraron señales de miedo o angustia, nadie se quejó porque se hiciera tarde y en todo momento nos cuidamos y nos alertamos para no sufrir un accidente que, en este lugar, han sucedido varios.

Nuevamente logramos poner muy en alto el nombre del Club Explorador Cóndor destacando en seguridad, disciplina, camaradería y amistad.

Un especial reconocimiento a mis hijos Adolfo y Luciano por su primer Cañón Acuático y a Lucy Galván, que fue su primera vez también en este magnífico lugar.

Con este GRAN broche de oro terminó la temporada de Cañones Acuáticos este año, sin duda regresaremos el año entrante.

¡UNIDOS Y ADELANTE!





Video entrevista A DON EVERARDO GARZA CABALLERO

Fue un verdadero privilegio realizar esta entrevista en video a Don Everardo Garza Caballero, un auténtico Cóndor que comenzó a excursionar apenas unos años después de la fundación del Club Explorador Cóndor.

Su trayectoria es parte viva de nuestra historia: participó en la expedición al Pico de Orizaba junto a Jesús Montenegro y asumió el cargo de Capitán del Club en el período 1953-1954.

Antes de su gestión, el liderazgo estuvo a cargo de Salvador Morúa Zavala (1951-1952), quien organizó la primera expedición del Cóndor al Orizaba, y de Daniel Soto Cárdenas (1952-1953), quien invitó a Don Everardo a integrarse a nuestras filas.



Nos mostró su álbum de fotografías

Durante su capitaneado, se logró una de las hazañas más memorables del Club: el recorrido que unió Chipinque, La Ventana, el descenso al Cañón de Ballesteros y la caminata hasta la Huasteca y Santa Catarina.

Esta exigente travesía, que solo se ha repetido una vez, congregó a 18 expedicionarios, entre ellos tres valientes damas: Elva Martínez Rodríguez, hija de Jesús Martínez Cardona, primer presidente del Club; Zoila Rodríguez Álvarez, hermana de los fundadores Rogelio y Amado Rodríguez Álvarez; y Petrita Cardona.

Al concluir la entrevista, Don Everardo nos recibió con una entrañable tamaliza familiar, gesto que hizo aún más especial la jornada.

Convivir con él, escuchar sus relatos y sentir la disciplina, lealtad y amistad que inspiran su vida es una experiencia que atesoro profundamente.

Gracias, Don Everardo, por compartir su tiempo y su ejemplo, que continúan guiando el espíritu del Club Explorador Cóndor.

Por lo extensa que fue la entrevista, no pudimos colocarla completa en esta edición, pero los estaremos difundiendo en fragmentos por las redes sociales del Club Explorador Cóndor.



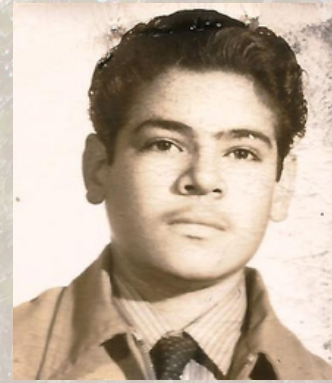
Pico de Orizaba, 1959.



Everardo Garza Caballero ¹

Por Eduardo Verduzco. 19 de septiembre de 2020

Everardo Garza Caballero nació en Monterrey el 9 de octubre de 1932. Siendo adolescente empezó a participar en excursiones y en 1951, a la edad de 19 años, ingresó al Club Cóndor invitado por Daniel Soto Cárdenas.



Su primera excursión con el Cóndor fue una Caminata a Saltillo por la carretera.

Recuerda Everardo que en el trayecto iban tan fatigados que tuvieron que dormir algunas horas para descansar y poder proseguir la caminata, que terminaron con éxito.

El Boletín Cóndor de junio de 1953 reseña que, durante la ceremonia para festejar el 13° Aniversario del Club Cóndor en El Diente, el 17 de mayo de 1953, se entregaron trofeos a los tres Socios que mayor participación en excursiones tuvieron durante el año social 1952-1953, obteniendo Everardo el trofeo del Primer Lugar.

Cabe suponer que su intensa actividad en excursiones y su buen carácter contribuyeron para que Everardo fuera electo Capitán para el año social 1953-1954. Su período como Capitán fue de intensa actividad, ya que se efectuaron 40 Excursiones Oficiales, habiendo participado Everardo en 36 de ellas.

Entre las excursiones oficiales en el año social 1953-1954 destacan:

- Exc. 417: **Recorrido Chipinque-Ventana-Huasteca**, 25-26 de julio de 1953, con asistencia de 3 Damas, 6 Juveniles y 9 Adultos. (Esta pesada excursión solo se ha repetido **una sola vez**, el 28 de diciembre de 2011, Exc. 2011/72, con asistencia de Héctor Tobías Gzz. como Guía, Luis Pastrana de la Garza y Emmanuel Hernández Troncoso).
- Exc. 425: Recorrido Los Remates-Cuneta-Pozo-Realito-Monillas-el Uro, 24-25 de octubre de 1953.
- Exc. 432: El Potosí por La Cuesta, 25-28 de diciembre de 1953.
- Exc. 434: Ascenso nocturno al Diente, 16-17 de enero de 1954.
- Exc. 440: Recorrido El Encino-Crisola al Copete de las Águilas por el filo de la sierra-El Pinal, 6-7 de marzo de 1954.



1

En esta Revisión 2, septiembre de 2025, se sustituyó el nombre de Clelia Orta Villagómez por el de Zoila Rodríguez Álvarez, participante en el Recorrido Chipinque, Ventana, Cañón de Ballesteros, Santa Catarina.

² Everardo informa que en el año social 1952-1953 el Capitán fue **Daniel Soto Cárdenas**, y en el año social 1951-1952, la Capitanía estuvo a cargo de **Salvador Morúa Zavala** (organizador de la primera expedición del Cóndor al Pico de Orizaba).



- Exc. 442: Recorrido Los Remates-Cuneta-Pozo-Realito-Monillas-el Uro, 20-21 de marzo de 1954.

Pero además se efectuaron durante ese período algunas excursiones No Oficiales³. 8 de estas excursiones están reportadas en dos ejemplares del Boletín Cóndor, y cabe aclarar que no tenemos todos los Boletines publicados en este período:

- La Calle. 15-16 de agosto de 1953 (Boletín Cóndor, Septiembre-Octubre de 1953).
- Grutas de Bustamante. 22-23 de agosto de 1953 (Boletín Cóndor, Septiembre-Octubre de 1953).
- Recorrido⁴ V. de Santiago – Puerto Zenón – Ciénega de González, El Cercado. 22-23 de agosto de 1953 (Boletín Cóndor, Septiembre-Octubre de 1953).
- Pico El Borrado (“escalado por vez primera”). 5-6 de septiembre de 1953 (Boletín Cóndor, Septiembre-Octubre de 1953).
- Pico Norte, Cerro de la Silla. 15-16 de septiembre de 1953 (Boletín Cóndor, Septiembre-Octubre de 1953).
- Pico del Ancla. 15-16 de septiembre de 1953 (Boletín Cóndor, Septiembre-Octubre de 1953).
- El Popocatepetl para asistir a la Fiesta de las Banderas en octubre de 1953. Asistieron Ricardo Orta Villagómez, Clelia Orta Villagómez y Petrita Cardona (Boletín Cóndor, Septiembre-Octubre de 1953).
- 3ª Confraternidad del Club Chimalhuacán de Guadalajara al Nevado de Colima y al Volcán de Fuego, asistió Salvador Morúa Zavala en representación del Cóndor (Boletín Cóndor Febrero-Marzo de 1954, Reseña en págs. 2 y 3).

Por su parte, Everardo recuerda como especialmente significativas su participación en las siguientes excursiones:

- Su primera excursión con el Cóndor: la Caminata a Saltillo en 1951. 4 Picos de las Mitras. Subieron al Piloto y al Pericos, acamparon en la Mina y al día siguiente ascendieron a la Pirámide, luego al Piñón y bajaron hacia el sur a la carretera a Saltillo. Participaron Daniel Hernández, Daniel Soto, Jaime Cardona, Everardo Garza y posiblemente algunos más.
- 3 Picos de la Silla: ascendieron al Pico Cóndor, acamparon en la cumbre, bajaron a la cuneta, subieron al Pico Norte, luego al actual Pico de la Antena, para bajar a La Pastora.
- Recorrido La Ventana – Huasteca – Santa Catarina con 18 asistentes. Entre las damas participantes recuerda a Elva Martínez Rodríguez (hija de Jesús Martínez Cardona, primer Presidente del Club Cóndor), Zoila Rodríguez Álvarez (hermana de Rogelio y Amado Rodríguez Álvarez, fundadores del Cóndor) y Petrita Cardona.

³ Excursiones que no se programaron en una junta ordinaria.

⁴ En el Cóndor se define como “**recorrido**” a una excursión que empieza en un lugar y termina en un lugar diferente.





- Pico Poniente de la M para encender una bengala simultáneamente con otras en los picos Oriente y Medio, a invitación del Club Lobos, pero hubo un accidente en uno de los otros picos y aparentemente no se encendieron otras bengalas, o ellos no las vieron.
- Pico de Orizaba en 1959 con Jesús Montenegro, Jesús Cedillo Peña y Oscar Ávila Reyes.

Un aspecto trascendente del desempeño de Everardo como Capitán fue su esmero en hacer reseñas de todas las excursiones oficiales y conservar una copia al carbón (llamado “papel pasante”) de sus reseñas en un álbum de su propiedad personal. La importancia de esto estriba en que las reseñas originales que entregó al Club se han perdido, pero gracias a su álbum personal el Cóndor ha podido recuperar todas sus reseñas.

Durante su período como Capitán se efectuaron excursiones de mucho mérito pocas veces repetidas, entre las que podemos mencionar el Recorrido Chipinque-Ventana-Huasteca-Sta. Catarina, el Recorrido Cuneta-Pozo-el Realito-Monillas-el Uro, y el ascenso a los volcanes Nevado de Colima y Volcán de Fuego.

Una de las tareas que emprendió siendo Capitán fue exhortar a los socios a aprovechar las oportunidades de participar en excursiones, en algunas ocasiones en que la asistencia a excursiones disminuyó. Esta tarea rindió buenos frutos.

Everardo ha sido un excelente compañero, siempre dispuesto a colaborar. Recién ingresado yo al Cóndor, le comenté a Chuy Montenegro que tenía deseos de conocer Laguna de Sánchez. No era una excursión para efectuar del sábado en la tarde al domingo (como era la costumbre en esa época), porque había que caminar desde la carretera (no existía el camino que hay actualmente). Chuy me aconsejó: *“pídele a Everardo que los guíe”*. Yo no había tenido mucha relación con Everardo, pero le pregunté que si quería guiarnos y Everardo accedió. Se aproximaba un fin de semana largo porque el 1 de mayo de 1961 sería un lunes. Así se organizó la Exc. 820 a Laguna de Sánchez. Asistentes: Estela García, Everardo Garza Caballero, Jesús Guerra, Paulino Benavides García, Rafael García Montalvo, Francisco Delgadillo Acevedo, Rafael Rodríguez Galván y Eduardo Verduzco.

Everardo participó en excursiones por lo menos hasta los años 60, y su actividad en el Cóndor dejó una profunda huella. Actualmente tanto su esposa, Sra. Ernestina Carrizales de Garza, como él, gozan de buena salud. Esperamos que Dios los conserve así por muchos años más.



Llegando en el camión a la Colonia del Valle, nos esperaban 3 Cos. de - la Sec. Femenil y a las 7:30 empezamos a caminar, llegando a la puerta nos dirigimos al agua y el envidioso de Daniel se sentó en algo blandito, levantó más de 1/2 kilo y no dejó ni hojas, después que tomamos agua continuamos caminando y llegamos a la Joya del Venado, a las 9 de la noche hicimos un descanso y seguimos para llegar a CAHOAS, a las 10, haciendo un minuto de silencio en la memoria del C. Valadez, decidimos acampar - allí pues en chipínque no había agua, después de cenar nos dormimos. En la madrugada pasó Daniel Soto con los Cinematografistas que iban al copeite de las Águilas. Por la mañana hicimos el almuerzo acabándonoslo en - seguida, hicimos el saludo al banderín y continuamos el ascenso, llegamos a chipínque, allí estaban los Cs. Castores y Grupo Monterrey que habían acampado con nosotros, aproximadamente a las 9 de la mañana seguimos a la ventana para llegar a ella a las 11, se tomaron unas fotografías y a las 11:30 empezamos el descenso hacia el Sur, mientras un Co. del Grupo Monterrey se regresaba, inmediatamente topamos con dificultades, ya que no - existía camino alguno pero al pasar dejamos hecho un verdadero camino, - siempre cargándonos al lado izquierdo del cañón, hasta llegar a una vereda, poco antes Toño Gastillo servía de contrapeso a su mochila, la que lo hizo resbalar entre las piedras. Se adelantó la mayor parte del grupo - quedándonos atrás 9 entre nosotros el abanderado de los Castores y las - Cas. de la Femenil, mientras el grupo grande se dirigía al Cañón, Gonzalo Reynaldo y Ramiro según ellos, descansaban, pero se quedaron con un bote de agua, y nosotros seguimos una vereda, todos andábamos sedientos, más adelante encontramos agua e inmediatamente llamé con el silbato a todo el grupo, pero estos iban bajando y no quisieron devolverse pues la subida es bastante dura, luego me regresé al agua y el trío de cansados andaban por otra vereda más arriba y también encontraron agua, se unieron a - nosotros y empezaron a comer, todo era un verdadero banquete, bastante mantequilla, mayonesa, pan, azúcar y abundante agua, inclusive una cerveza que llevara el Co. Castor, y aunque su capitán se lo prohibía, yo concedí permiso al grupo y al pobre de Ramiro se le salían chicos ojotes cuando veía que alguien se prendía en la botella aún cerrada, para terminar el banquete, después de haber barrido con todo, pues aunque - éramos 9, parecíamos 19, empezamos a comernos unos caramelos y se nos hechó a perder el banquete cuando recordamos a los juveniles, ¿cómo andarían los chicos? posiblemente tirados a la sombra de un árbol a la - mejor bajo el ardiente sol, inmediatamente cargamos agua y a las 6 de la tarde después de 2 horas de reposo, continuamos el descenso por donde se habían ido los demás Cos. 1 hora después llegamos al Cañón, por el cual - deberíamos continuar más adelante, estábamos enfrente de un camino carretero, nos pasamos a él y continuamos amenizando la tarde, ya que Ramiro se prestaba, pues traía guaraches y sombrero de petate. De vez en cuando - dábamos unos silbatos, para ver si andaba J. Luis allí cerca, pues llegando a la Huasteca iba a regresarse con agua, luego oscureció y se adelantaron 4 compañeros de los que nos acompañaban, decían iban a bañarse; luego nos encontraron Armando Elizondo y Daniel, poco después Daniel alegaba que él no está acostumbrado a comer cosas hechas a perder, siendo que él es el primero en comer frijoles con sabor a vinagre y chocolate con leche agria, pero ni modo, él me da dinero y yo le doy pudriciones. A - las 10 de la noche llegamos al campamento en un ojo de abundante agua, - los juveniles se habían venido en la tarde, poco después nos disponíamos a continuar, dejando atrás a la Femenil y Toño Castillo, mientras los Castores y Reynaldo se quedaban a dormir, nos encontramos un carro del Aux. Montañista que iba a buscarnos, pues les vinieron a contar que andábamos perdidos y golpeados. En dicho carro se vinieron los que se habían quedado atrás, quedándonos Morúa, A. Elizondo y yo, luego tomamos el camino que no está - pavimentado y llegando a la carretera nos dirigimos a Sta. Catarina, llegando a la plaza preguntamos por los Cs. que se habían venido por la carretera y no pudieron darnos información, luego se nos acercaron 2 señores y uno se nos dirigía con mucha confianza pues era de los Elefantes del Acero, y nos entretuvieron ya que resultaron ser los 2 aficionados a la montaña, aproximadamente eran las 12 de la noche cuando llegó con nosotros el carro de nuestro Co. el Sr. de la Vega, que iba de esta ciudad con una patrulla de la L.A.S.E.N., les aclaramos que no había perdidos ni accidentados, sino un poco retardados, ya que una exploración como ésta, con un grupo tan numeroso no ameritaba nada menos, luego fueron a visitar a los Castores, regresando después con nosotros y nos trajo en el carro, de no haber sido - así posiblemente todavía estuvieramos en Sta. Catarina con los Cs. de - aquel lugar, pues tenían un sorprendente manera de platicar acerca de Cabello Blanco y El Obispado, llegamos a esta Ciudad más o menos a la una de - la mañana.

Asistentes:

Salvador Morúa
Ramiro Sandoval
Gonzalo Alvarez
J. Luis Marmolejo (Guía)
Reynaldo Martínez
Daniel Hdez. (Abanderado)
Antonio Castillo
Everardo Garza (Capitán)
Pascual J. Hdez. (Invitado)

Sec. Juvenil
José Cavazos
Paulino Tovar
Saul I. González
César González
Carlos Moreira

Sección Femenil

Ma. Petra Cardona
Elva Martínez
Zoila Rodríguez

Puntuación: Todos 100

UNIDOS Y ADELANTE:

CINE EXPLORADOR "CONDOR"

Secretario

Capitán



CLUB EXPLORADOR CONDOR

FUNDADO EN 1940

www.club-condor.org



RESEÑA DE LA EXCURSIÓN AL “CITLALTEPETL” (PICO DE ORIZABA)

7 de Octubre de 1951—1ª Fuerza AA

En el año de 1951, el Club Explorador Cóndor organizó su primera expedición al Pico de Orizaba, que con sus 5,610 msnm es la máxima altura de México, y la tercera de América del Norte después del Denali (McKinley) de Alaska con 6,194 m, y el Monte Logan de Canadá, con 5,958 m.

Para tal efecto Salvador Morúa hizo contacto por correo con el homólogo Club Alpino Cóndor de Ciudad Mendoza, Veracruz, solicitándoles que los guiaran en dicha expedición, a lo cual los Compañeros Veracruzanos accedieron gustosos.

La expedición fue un éxito y una experiencia memorable para todos los asistentes a la misma. Chuy Montenegro con frecuencia la recordaba y relataba detalles de esta excursión.

En diciembre de 2003, algunos descendientes de los participantes en esa expedición por parte del Club Alpino Cóndor de Ciudad Mendoza se pusieron en contacto con el Cóndor de Monterrey, gracias a la Página del Cóndor en internet. Ellos están en vías de reactivar el prestigioso Club de sus antepasados y nos solicitaron informes de la expedición conjunta al Pico de Orizaba. En particular, nos solicitaron copia de un artículo aparecido en el periódico Esto, donde se reseñó la expedición aludida.

Después de algunas indagaciones infructuosas, finalmente preguntamos a Ricardo Orta, quien no sólo la recuerda, sino que participó en ella, y nos puso en contacto con Salvador Morúa, quien la organizó.

Hemos pedido a Salvador y a Ricardo, que nos escriban sus recuerdos de esa singular expedición, en parte para enviarlos a nuestros compañeros de Cd. Mendoza, pero también para compartirla con los actuales Cóndores de Monterrey. Tenemos la esperanza de localizar la reseña original, fotos de la excursión, así como el artículo publicado por el periódico Esto.

Pico de Orizaba

Exc. 1ª Fuerza AA —7 de Octubre de 1951 Por Ricardo Orta Villagómez

Si mi mente no me traiciona, he estado recordando que, en los albores del mes de octubre de 1951, salimos de Buenavista, D. F., rumbo al estado de Veracruz en un tren pequeño pero muy lento. Después de cuatro o cinco horas llegamos a Esperanza, Puebla. Para sorpresa nuestra, estaban los compañeros del Cóndor de Cd. Mendoza esperándonos en la estación de ferrocarril.

Con unos músicos que nos tocaron el Corrido de Monterrey. Abordamos un pequeño autobús que nos trasladó a San Antonio Atzitzintla, un poblado en las cercanías del Pico de Orizaba.

Allí permanecemos unas horas pues se presentó una contingencia en el trámite de conseguir un camión de redilas que era propiedad del alcalde del lugar. Para estas gestiones fue necesario enviar unos compañeros del Club “Cóndor” de Cd. Mendoza a que convencieran al alcalde de facilitarnos el camión. Después de esperar algún tiempo lograron convencerlo y aceptó alquilar el dichoso camión que nos trasladó a San Andrés Tezmalauilla, Edo. de Veracruz, un lugar muy alto y frío. Ahí, el único que nos recibió fue un profesor rural que nos ofreció un galerón para pernoctar y a la mañana siguiente subir alas primeras nieves. Nos dispusimos a pasar la noche que sería muy corta, pues necesitábamos empezar a caminar muy temprano, y así lo hicimos a las siguientes mañana.

Efectivamente, salimos al filo de las cuatro de la mañana. No tendríamos ni una hora de ir caminando por un sendero muy empinado cuando se soltó un aguacero muy fuerte que nos obligó a regresar inmediatamente a San Andrés Tezmalauilla.

Calados hasta los huesos, llegamos al famoso galerón que nos prestó el profesor. Había en el lugar unas cuatro toneladas de leña que casi nos consumimos para secar la ropa. Después de esto emprendimos el ascenso nuevamente para llegar a la Cueva del Muerto casi en la noche. Dormimos, si es que esto era dormir, más bien dormir, y en la mañana siguiente emprendimos el ascenso.

Llegando a las primeras nieves, lucía el volcán magnífico: la nieve un poco dura, el ascenso lento y escarpado, grandes rocas. Cabe aclarar que era mi primer ascenso a ese volcán. Coronamos la cumbre pasadas las 12:30 del día. Una vista magnífica desde un lugar llamado el *Púlpito*: se dibujaba la costa, el Cofre de Perote, magnífica vista del Popo y el Izta muy distantes. Nos dispusimos al descenso, que lo hicimos en unos cueros de chivo que nos facilitó muy rápida la bajada.

Llegamos a las primeras nieves, donde dimos rienda suelta al gozo de haber coronado esta cumbre de nuestra Patria. Recuerdo que Gonzalo Álvarez abrió una lata de leche condensada, hizo un hoyo en la nieve y fabricó un poco de nieve para deleite de nuestros paladares, que probamos con mucha



alegría y para reposición de nuestros cansados cuerpos. Regresamos a la Cueva del Muerto y de allí a San Andrés Tezmalauilla, para iniciar el descenso, que esta vez sería a pie y hasta la Estación Esperanza, Puebla. Caminamos luego de llegar a San Antonio Azizintla, para llegar así en la madrugada al ferrocarril que nos llevaría a la Cd. de México, D. F.

Durante el descenso ocurrió que Ramiro Sandoval y el que escribe caminábamos adelante y nos topamos en lo oscuro con unos hombres en un lugar donde estaban dos caminos. Esperamos al resto de los compañeros. Dichos hombres nos indicaban el camino del lado derecho, pero cuando llegaron los compañeros del Club Cándor de Cd. Mendoza, nos dijeron que eran señas equivocadas, que ese camino conducía a unos desfiladeros donde asaltaban a la gente que se atrevía a andar por esos caminos.

Ya en Monterrey fuimos objeto de algunas invitaciones por parte de Factores Mutuos, Círculo Mercantil Mutualista, en lo personal fui objeto de un reconocimiento de parte del Colegio Comercial Inglés donde yo estudiaba, y donde disfrutaba de una beca que me fue cedida en virtud de las calificaciones y algún trabajo que desarrollaba dentro de la institución.

Fue esta una maravillosa aventura.

Redactó: RicardoOrtaVillagómez

UNIDOS Y ADELANTE

Asistentes:

Gonzalo Álvarez García
Jesús Montenegro Rodríguez
Ramiro Sandoval Tijerina
Ricardo Orta Villagómez
Salvador Morúa Zavala – Capitán

Ricardo Orta Villagómez nace en Monterrey, N. L., el 10 de agosto de 1932. Ingresó al Cándor en 1948, a invitación de José Luis Marmolejo, su compañero de estudios comerciales.

Entre sus excursiones que considera más significativas están tres ascensos al Popocatepetl, el ascenso al Pico de Orizaba relatado arriba, y dos ascensos al Iztaccíhuatl, uno de ellos por la ruta de la Joya y otro por el Cuello. También ascendió a Peña Nevada y visitó la Barranca del Río Urique (Barranca del Cobre) en la Sierra de Chihuahua, en compañía de Juan Álvarez Reyes y algún otro Socio del Cándor.

Participó también en la excursión en la cual se conquistó el Pico Cándor del Cerro de la Silla, a principios de 1949, aunque reconoce que en esa ocasión él se quedó en el campamento de la antigua Cabaña Montenegro, y quienes llegaron a la cumbre, después de meses de intentos infructuosos, fueron Jesús Montenegro, Juan Manuel Álvarez Reyes, Jesús Roacho, Antonio Martínez Ojeda y el Juvenil Gilberto Vázquez. Tras la conquista, Ricardo estuvo ascendiendo todos los domingos al Cerro de la Silla durante muchos meses, para trasladar al Pico Cándor la Cruz del Montañista en secciones y armarla en la cumbre. Ricardo llevó al Cándor a seis de sus hermanas y hermanos: Clelia, Irma, Víctor y Efraín (los Cuates Orta), Rebeca y Ruth. Sin duda, el Club Cándor tiene una gran deuda de gratitud con la familia Orta Villagómez.

Pico de Orizaba

Exc. 1ª Fuerza AA — 7 de Octubre de 1951 Por
Salvador Morúa Zavala

Siendo yo Capitán del Club de Exploradores
leí un reportaje sobre un Club llamado también

Cóndor con base en Ciudad Mendoza, Veracruz, y
ahí se relataba sobre sus conocimientos en alta
montaña y sus múltiples ascensos a la montaña
nevada más alta de nuestra República.
Era tanto mi interés por que llegáramos a
realizar miembros del Club un intento de ir hasta la
cima de esa montaña, que lo puse en conocimiento
de la Asamblea en junta ordinaria. La respuesta de
los compañeros fue inmediata, dándome su apoyo y
apuntándose de inmediato varios de ellos para ir
hasta ese estado a intentar escalar esa cumbre.

La idea mía, según les dije, sería comunicarme
con ese club del cual supuestamente ya contaba yo
con datos para escribirles, diciéndoles que
deseábamos que fueran ellos nuestros guías. Así lo
hice y luego de semanas que pasaron recibimos
respuesta de ellos diciéndonos que con todo gusto
estaban dispuestos a guiarnos en la expedición, y
que, ya que estuviéramos preparados para el viaje,
estaríamos en comunicación para encontrarnos.

Pasaron varios fines de semana en que
estuvimos haciendo salidas de preparación con
vistas a ir en muy buenas condiciones físicas. Así
pues, estuve mientras comunicándome con ellos y
diciéndoles que iríamos cinco elementos al viaje y de
los cuales les estuve platicando quienes eran y a la
vez ellos también así se manifestaban por parte de
allá.

Se llegó la fecha de partir a la Ciudad de México,
de allí nos trasladamos al pueblo de Esperanza,
Puebla, por ferrocarril, siendo que al descender del
tren nos encontramos con ellos que ya estaban ahí.
Al momento nos saludamos con tal gusto que
parecíamos conocernos ya de tiempo, así que de ahí
nos trasladamos en un camión de redilas que
conseguimos alquilado al poblado de San Antonio
Azizintla, al cual llegamos en la tarde. Nosotros ya
estábamos bien equipados con piolet y spikes cada
uno de nosotros, y con alimentos especiales para alta
montaña.

De ahí nos trasladamos a San Andrés
Tezmalahuilla, que es otro poblado, sólo quedaba
enfilarnos hasta la "*Cueva del Muerto*" que queda ya
en las laderas de la montaña y que fue el lugar donde
pernoctamos, es una especie de cueva entre las
rocas, reducida, donde apenas cupimos el grupo a
como se podía, sentados y con frío regular, ya que de
ahí para arriba muy cerca empezaban las nieves. Ahí
estábamos listos para iniciar el ascenso: Gonzalo
Alvarez García, Ricardo Orta Villagomez, Ramiro

Sandoval Tijerina, Jesús Montenegro Rodríguez y
Salvador Morúa Zavala del Cóndor de Monterrey.
Al día siguiente, antes de las seis de la mañana y
todavía oscuro, ya íbamos trepando por roca, ya al
amanecer alcanzaríamos las nieves, para ahí
ponernos los spikes y hacer uso del piolet. Así fuimos
avanzando más y más, notando yo que la nieve
estaba algo dura, siendo necesario dar la pisada firme
y clavar bien el pico del piolet, con lo cual el avance
era lento y más parado.

Cuando eran como las once de la mañana
aproximadamente, yo iba ascendiendo a muy buen
paso, y recuerdo bien que en un momento clavé el
piolet para detenerme y ver para abajo y llegué a ver
muy abajo a dos de los nuestros que no identifiqué y
que se sentían mal, o sea que sufrían del mal de
montaña, que por cierto no me di cuenta cómo
continuaron, ya que yo continué avanzando hacia
arriba.

Por fin, siendo como las doce treinta del mediodía
aproximadamente, alcanzamos la cumbre y con júbilo
plantamos el banderín del "Cóndor" y nos felicitamos
por haber logrado nuestro objetivo, y luego de las
fotos de rigor y el panorama fascinante que estuvimos
admirando, llegó el momento de iniciar el descenso.
Esto sería en tobogán, o sea nos amarramos en las
sentaderas una placa de cuero grueso que ya
llevábamos cada uno de nosotros y con el cual,
sentados sobre el cuero y con el piolet para usarlo en
forma de freno y no hacer velocidad. Así, poco a poco,
pero en forma rápida, descendimos hasta donde
termina la nieve, para seguir caminando la misma
ruta.

Redactó: Salvador Morúa Zavala

Salvador Morúa Zavala nace el 25 de diciembre de 1930 en
Matehuala, S L P.

El 27 de diciembre de 1948 asciende al Popocatepetl
con su Club Atlante (en una expedición reseñada por Leonel
Pérez en el Boletín "Cóndor" N° 21, de marzo 1949, y en la
cual participa también Jaime Garza, del Club Cóndor.

En 1949, al desintegrarse el Club Atlante, ingresa al
Club Cóndor, a la edad de 18 años. Al año siguiente es electo
Capitán, y organiza la expedición al Citlaltépetl (Pico de
Orizaba) relatada arriba.

En febrero de 1954 participa en la tercera
Confraternidad Montañista de Occidente, organizada en ese
entonces por el Club de Exploradores Chimalhuacán.

La carrera de Salvador dentro del excursionismo fue
meteórica: breve, pero de gran trascendencia. Militó unos dos
años en el Club Atlante, y en el Cóndor permaneció cinco
años, al cabo de los cuales dejó de excursionar. Al preguntarle
sus motivos para abandonar el excursionismo, contesta: "*es
que me gustaba mucho el baile*" (en esa época todas las
excursiones solían efectuarse en sábado y domingo). Sin
embargo, en ese breve tiempo dejó honda huella por sus logros
y su ejemplo.

PICO DE ORIZABA



Los muchachos del Club CONDOR" miembro de ésta Asociación una vez escalado el Popo, se pusieron como meta el Pico de Orizaba, la cumbre máxima en México y este anhelo lo lograron el pasado 7 de Octubre guiados por su filial el Club Cóndor de Ciudad Mendoza, Ver.

El Ascenso se hizo en dos partes el Sábado 6 llegaron al "Cargadero" último campamento y el Domingo 7 en la madrugada iniciaron el ataque final y aunque el mal tiempo fué su compañero durante el ascenso vieron coronados por el éxito sus esfuerzos cerca de las 12 Hs. en que llegaron a la cumbre, donde emocionados por su triunfo se confundieron en un solo abrazo, los cinco compañeros que intentaron ésta prueba.

En la cumbre con un aire huracanado y un frío glacial se intercambiaron banderines entre ambos Clubs., los novatos sufrieron su bautizo de nieve se saludó a las banderolas y en seguida se inició el regreso no sin antes de tomar fotografías, pues los panoramas eran im-

ponentes habiendo tanta nieve que la Cruz que se encuentra en el púl-pito estaba cubierta sobresaliendo solamente la parte superior, ésta Cruz fué puesta por el Club Lobos de la Ciudad de México.

Y si en la mañana el tiempo era malo ya que la vetisca era fortísima, cayendo nieve a ratos, sin cesar el fuerte aire, en la tarde prometía estar peor como así fué, pues después bajar en tobogán llegaron de nuevo al "Cargadero" y al abandonar este lugar caía furiosa nevada como si el Coloso protestara por haber sido hollado.

Los miembros del Cóndor de Monterrey que ascendieron al Pico son: Ramiro Sandoval, Ricardo Orta, y Gonzálo Alvarez ex-miembros de la Juvenil del Cóndor, ahora en mayores, Salvador Morúa y Jesús J. Montenegro que capitaneó la excursión; del Cóndor de Ciudad Mendoza llegaron a la cumbre: Gabriel Machorro que fué el guía, Presciliano Machorro, Ezequiel Sánchez y Pedro Rodríguez tomando además parte en la excursión los Señores Narciso

Ferrer, Gil Díaz, Agustín Cruz Torres, y Gerardo Guarnerio todos del Club de Ciudad Mendoza Ver., El Cóndor de Monterrey, por medio de

éstas líneas expresa a los muchachos de Veracruz su profundo agradecimiento por su ayuda que hizo posible el éxito.




Los compañeros Ramiro Sandoval Ricardo Orta, Jesús J. Montenegro R., y Salvador Morúa en la cima del Coloso Citlaltépetl, el C. Gonzalo Alvarez que no aparece en la foto, lo atacó el "Mal de Montaña".

Isaías Chora

Fabricante de Calzado Fino para Damas
marcas: "RAMSAY" y "MIRELLA"

Jalisco Sur 401

Monterrey, N. L.



La noche del 31 de Mayo de 2025, en la parroquia universitaria san Juan Bosco, nuestro Decano Don Eduardo Verduzco Martínez impuso a José Luis Valdés Lozano (socio desde 1969) la Pañoleta de tres líneas que lo distingue y acredita para pasar a nuestro Decanato.

